



2020

**АДМИНИСТРАЦИЯ СЛОБОДО-ТУРИНСКОГО
МУНИЦИПАЛЬНОГО РАЙОНА
ПОСТАНОВЛЕНИЕ**

от 13.02.2020

№ 65

с. Туринская Слобода

Об определении границ прилегающих к некоторым организациям и объектам территорий, на которых не допускается розничная продажа алкогольной продукции на территории Слободо-Туринского муниципального района

В соответствии с пунктом 8 статьи 16 Федерального закона от 22 ноября 1995 года № 171-ФЗ «О государственном регулировании производства и оборота этилового спирта, алкогольной и спиртосодержащей продукции и об ограничении потребления (распития) алкогольной продукции», Постановлением Правительства Российской Федерации от 27.12.2012 № 1425 «Об определении органами государственной власти субъектов Российской Федерации мест массового скопления граждан и мест нахождения источников повышенной опасности, в которых не допускается розничная продажа алкогольной продукции, а также определении органами местного самоуправления границ прилегающих к некоторым организациям и объектам территорий, на которых не допускается розничная продажа алкогольной продукции», постановлением Администрации Слободо-Туринского муниципального района от 17.09.2019 № 405 «О создании рабочей группы по определению границ, прилегающих к некоторым организациям и объектам территорий, на которых не допускается розничная продажа алкогольной продукции на территории Слободо-Туринского муниципального района», с учетом общественных обсуждений, заключения об оценке регулирующего воздействия (ID проекта 01/07/12-19/00005519), на основании Устава Слободо-Туринского муниципального района

ПОСТАНОВЛЯЕТ:

1. Установить, что расстояние прилегающей территории измеряется по пути кратчайшей пешеходной доступности по тротуарам и пешеходным дорожкам (при их отсутствии - по обочинам, краям проезжих частей), аллеям, пешеходным переходам:

1) при наличии обособленной территории - от входа для посетителей на обособленную территорию до входа для посетителей в стационарный торговый объект или объект общественного питания;

2) при отсутствии обособленной территории - от входа для посетителей в здание (строение, сооружение), в котором расположены организации и объекты, до входа для посетителей в стационарный торговый объект или объект общественного питания.

2. Установить минимальное значение расстояний двадцать пять метров для территорий, прилегающих:

- к зданиям, строениям, сооружениям, помещениям, находящимся во владении и (или) пользовании образовательных организаций (за исключением организаций дополнительного образования, организаций дополнительного профессионального образования);

- к зданиям, строениям, сооружениям, помещениям, находящимся во владении и (или) пользовании организаций, осуществляющих обучение несовершеннолетних;

- к зданиям, строениям, сооружениям, помещениям, находящимся во владении и (или) пользовании юридических лиц независимо от организационно-правовой формы и индивидуальных предпринимателей, осуществляющих в качестве основного (уставного) вида деятельности медицинскую деятельность или осуществляющих медицинскую деятельность наряду с основной (уставной) деятельностью на основании лицензии, выданной в порядке, установленном законодательством Российской Федерации, за исключением видов медицинской деятельности по перечню, утвержденному Правительством Российской Федерации;

- к спортивным сооружениям, которые являются объектами недвижимости и права, на которые зарегистрированы в установленном порядке;

- к вокзалам, аэропортам;

- к местам нахождения источников повышенной опасности.

3. Утвердить перечень организаций и объектов, на территории которых не допускается розничная продажа алкогольной продукции, с учетом требований пункта 2 статьи 16 Федерального закона от 22 ноября 1995 года № 171-ФЗ «О государственном регулировании производства и оборота этилового спирта, алкогольной продукции и об ограничении потребления (распития) алкогольной продукции» (приложение № 1).

4. Утвердить схемы границ, прилегающих к некоторым организациям и объектам территорий, на которых не допускается розничная продажа алкогольной продукции на территории Слободо-Туринского муниципального района (приложение № 2).

5. Рекомендовать органам местного самоуправления сельских поселений, входящих в состав Слободо-Туринского муниципального района, в соответствии с пунктом 2 настоящего Постановления признать утратившими силу принятые ими муниципальные правовые акты, определяющие на территории соответствующих сельских поселений границы прилегающих к некоторым организациям и объектам территорий, на которых не допускается розничная продажа алкогольной продукции, с 01 марта 2020 года.

6. Настоящее Постановление вступает в силу с 01 марта 2020 года.

7. Отделу экономики Администрации Слободо-Туринского муниципального района не позднее 1 месяца со дня принятия направить настоящее Постановление в Министерство агропромышленного комплекса и потребительского рынка Свердловской области.

8. Информация о решениях, а также прилагаемые к ним схемы границ прилегающих территорий для каждой организации и (или) объекта, указанных в пункте 3 настоящего Постановления, публикуются в общественно-политической газете Слободо-Туринского муниципального района «Коммунар», а также в порядке, утвержденном приказом Министерства агропромышленного комплекса и продовольствия Свердловской области от 27.08.2019 № 356.

9. Установленные настоящим Постановлением ограничения не распространяются на организации, которым были выданы лицензии на розничную продажу алкогольной продукции до вступления в силу настоящего Постановления, до окончания срока действия таких лицензий.

10. Опубликовать настоящее постановление в общественно-политической газете Слободо-Туринского муниципального района «Коммунар» и разместить на официальном сайте Администрации Слободо-Туринского муниципального района в информационно-телекоммуникационной сети «Интернет» <http://slturm.ru/>.

11. Контроль за исполнением настоящего постановления возложить на заместителя Главы Администрации Слободо-Туринского муниципального района В.И. Казакова.

Глава
Слободо-Туринского муниципального района



В.А. Бедулев

ПРИЛОЖЕНИЕ № 1
к постановлению Администрации
Слободо-Туринского
муниципального района
от 13.02.2020 № 65

**ПЕРЕЧЕНЬ
ОРГАНИЗАЦИЙ И ОБЪЕКТОВ, НА ТЕРРИТОРИИ
КОТОРЫХ НЕ ДОПУСКАЕТСЯ РОЗНИЧНАЯ ПРОДАЖА
АЛКОГОЛЬНОЙ ПРОДУКЦИИ НА ТЕРРИТОРИИ
СЛОБОДО-ТУРИНСКОГО МУНИЦИПАЛЬНОГО РАЙОНА**

N п/п	Наименование детской, образовательной, медицинской организации и объектов спорта	Адрес местонахождения объекта
<i>Образовательные организации</i>		
1.	Муниципальное казённое общеобразовательное учреждение «Слободо-Туринская средняя общеобразовательная школа № 1»	Слободо-Туринский район, с. Туринская Слобода, ул. Ленина, д. 12
2.	Муниципальное казённое общеобразовательное учреждение «Слободо-Туринская средняя общеобразовательная школа № 1»	Слободо-Туринский район, д. Фалина, д. 61
3.	Муниципальное автономное общеобразовательное учреждение «Слободо-Туринская средняя общеобразовательная школа № 2»	Слободо-Туринский район, с. Туринская Слобода, ул. Дегтева, д. 1
4.	Муниципальное казённое общеобразовательное учреждение «Решетниковская основная общеобразовательная школа»	Слободо-Туринский район, д. Решетникова, ул. Школьная, д. 25
5.	Муниципальное казённое общеобразовательное учреждение «Решетниковская основная общеобразовательная школа»	Слободо-Туринский район, д. Решетникова, ул. Школьная, д. 29
6.	Муниципальное казённое общеобразовательное учреждение «Храмцовская основная общеобразовательная школа»	Слободо-Туринский район, с Храмцово, ул. Колхозная, д. 1А
7.	Муниципальное казённое общеобразовательное учреждение «Храмцовская основная общеобразовательная школа»	Слободо-Туринский район, с. Храмцова, ул. Новая, д. 2а
8.	Муниципальное казённое общеобразовательное	Слободо-Туринский район,

	учреждение «Тимофеевская начальная общеобразовательная школа»	д. Тимофеева, ул. Гагарина, д. 7а
9.	Муниципальное казённое общеобразовательное учреждение «Усть-Ницинская средняя общеобразовательная школа»	Слободо-Туринский район, с. Усть-Ницинское, ул. Школьная, д. 8
10.	Муниципальное автономное общеобразовательное учреждение «Краснослободская средняя общеобразовательная школа»	Слободо-Туринский район, с. Краснослободское, ул. Октябрьская, д. 38
11.	Муниципальное казённое общеобразовательное учреждение «Липчинская средняя общеобразовательная школа»	Слободо-Туринский район, с. Липчинское, ул. Ленина, д. 14
12.	Муниципальное казённое общеобразовательное учреждение «Липчинская средняя общеобразовательная школа»	Слободо-Туринский район, с.Липчинское, ул. Декабристов, д. 49
13.	Муниципальное казённое общеобразовательное учреждение «Ермаковская основная общеобразовательная школа»	Слободо-Туринский район, д. Ермакова, д. 60
14.	Муниципальное казённое общеобразовательное учреждение «Ермаковская основная общеобразовательная школа»	Слободо-Туринский район, д. Ермакова, д. 41
15.	Муниципальное автономное общеобразовательное учреждение «Сладковская средняя общеобразовательная школа»	Слободо-Туринский район, с. Сладковское, ул. Южная, д. 5а
16.	Муниципальное казённое общеобразовательное учреждение «Куминовская основная общеобразовательная школа»	Слободо-Туринский район, с. Куминовское, ул. Советская, д. 5
17.	Муниципальное казённое общеобразовательное учреждение «Макуёвская начальная общеобразовательная школа»	Слободо-Туринский район, д. Макуй, пер. Центральный, д. 1
18.	Муниципальное казённое общеобразовательное учреждение «Пушкаревская начальная общеобразовательная школа»	Слободо-Туринский район, с. Пушкаревское 1-е, ул. 45 лет Победы, д. 54
19.	Муниципальное казённое общеобразовательное учреждение «Ницинская средняя	Слободо-Туринский район, с. Ницинское,

	общеобразовательная школа»	ул. Советская, д. 29
20.	Муниципальное казённое общеобразовательное учреждение «Бобровская начальная общеобразовательная школа»	Слободо-Туринский район, с. Бобровское, ул.Бобровская, д. 53
21.	ГАПОУ СО «Слободотуринский аграрно-экономический техникум»	Слободо-Туринский район, с. Туринская Слобода, ул. Советская, д.96
Детские организации		
22.	Муниципальное казённое дошкольное образовательное учреждение «Куминовский детский сад»	Слободо-Туринский район, с. Куминовское, ул. Советская, д. 4
23.	Муниципальное казённое дошкольное образовательное учреждение «Сладковский детский сад «Ромашка»	Слободо-Туринский район, с. Сладковское, ул. Совхозная, д. 5а
24.	Муниципальное казённое дошкольное образовательное учреждение «Ницинский детский сад «Колосок»	Слободо-Туринский район, с. Ницинское, ул. Советская, д. 27
25.	Муниципальное казённое дошкольное образовательное учреждение «Ницинский детский сад «Колосок»	Слободо-Туринский район, п. Звезда, ул. Новая, д. 1
26.	Муниципальное казенное дошкольное образовательное учреждение «Усть-Ницинский детский сад «Росинка»	Слободо-Туринский район, с. Усть-Ницинское, ул. Погорная, д. 9
27.	Муниципальное казённое дошкольное образовательное учреждение «Краснослободский детский сад»	Слободо-Туринский район, с. Краснослободское, ул. Октябрьская, д. 40
28.	Муниципальное казённое дошкольное образовательное учреждение «Слободо-Туринский детский сад «Алёнка»	Слободо-Туринский район, с. Туринская Слобода, ул. Кузнецкая, д. 9
29.	Муниципальное казённое дошкольное образовательное учреждение «Слободо-Туринский детский сад «Теремок»	Слободо-Туринский район, с. Туринская Слобода, ул. Садовая, д. 1
30.	Муниципальное автономное дошкольное образовательное учреждение «Слободо-Туринский детский сад «Родничок»	Слободо-Туринский район, с. Туринская Слобода, ул. Ленина, д. 85

31.	Муниципальное автономное дошкольное образовательное учреждение «Слободо-Туринский детский сад «Родничок», ясли	Слободо-Туринский район, с. Туринская Слобода, ул. Ленина, д. 30
32.	Муниципальное автономное дошкольное образовательное учреждение центр развития ребенка – «Слободо-Туринский детский сад «Солнечный»	Слободо-Туринский район, с. Туринская Слобода, ул. Дружбы, д. 1
Организации, осуществляющие обучение несовершеннолетних		
33.	ГКУДО СО «Слободо-Туринская детская школа искусств»	Слободо-Туринский район, с. Туринская Слобода, ул. Первомайская, д. 9
34.	Муниципальное автономное учреждение дополнительного образования «Центр детского творчества «Эльдорадо»	Слободо-Туринский район, с. Туринская Слобода, ул. Первомайская, д. 2
35.	Муниципальное автономное учреждение дополнительного образования «Центр детского творчества «Эльдорадо»	Слободо-Туринский район, с. Туринская Слобода, ул. Первомайская, д. 7
36.	Автошкола ООО «Регион»	Слободо-Туринский район, с. Туринская Слобода, ул. Советская, д.100
Объекты спорта		
37.	Муниципальное автономное учреждение дополнительного образования «Слободо-Туринская детско-юношеская спортивная школа»	Слободо-Туринский район, с. Туринская Слобода, ул. Октябрьская, д. 8
Медицинские организации		
38.	ГБУЗ СО «Слободо-Туринская районная больница»	Слободо-Туринский район, с. Туринская Слобода, ул. Советская, д.96Б
39.	Сладковский фельдшерско-акушерский пункт	Слободо-Туринский район, с. Сладковское, ул. Октябрьская, д. 2а
40.	Куминовский фельдшерско-акушерский пункт	Слободо-Туринский район, с. Куминовское, ул. Советская, д. 22

41.	Пушкаревский фельдшерско-акушерский пункт	Слободо-Туринский район, с. Пушкаревское 1-е, ул. 45 лет Победы, д. 54
42.	Андроновский фельдшерско-акушерский пункт	Слободо-Туринский район, д. Андропова, ул. Береговая, д. 21
43.	Ницинская общая врачебная практика	Слободо-Туринский район, с. Ницинское, ул. Советская, д. 35
44.	Звездинский фельдшерско-акушерский пункт	Слободо-Туринский район, п. Звезда, ул. Советская, д. 15
45.	Юртовский фельдшерско-акушерский пункт	Слободо-Туринский район, д. Юрты, ул. Свободы, д. 11
46.	Бобровский фельдшерско-акушерский пункт	Слободо-Туринский район, с. Бобровское, ул. Бобровская, д. 84
47.	Усть-Ницинская общая врачебная практика	Слободо-Туринский район, с. Усть-Ницинское, ул. Шанаурина, д. 30
48.	Краснослободская общая врачебная практика	Слободо-Туринский район, с. Краснослободское, ул. Ленина, д. 20
49.	Голяковский фельдшерско-акушерский пункт	Слободо-Туринский район, д. Голякова, д. 40
50.	Ермаковский фельдшерско-акушерский пункт	Слободо-Туринский район, д. Ермакова ул. Центральная, д. 5
51.	Зуевский фельдшерско-акушерский пункт	Слободо-Туринский район, д. Зуева, д. 32
52.	Липчинский фельдшерско-акушерский пункт	Слободо-Туринский район, с. Липчинское, ул. Декабристов, д. 48
53.	Решетниковский фельдшерско-акушерский пункт	Слободо-Туринский район, д. Решетникова, ул. Береговая, д. 6

54.	Храмцовский фельдшерско-акушерский пункт	Слободо-Туринский район, с. Храмцово, ул. Кирова, д.26
55.	Тимофеевский фельдшерско-акушерский пункт	Слободо-Туринский район, с. Тимофеево, ул. Гагарина, д. 21
56.	Красноярский фельдшерско-акушерский пункт	Слободо-Туринский район, д.Красный Яр, ул. Красноярская, д. 57а
Вокзал		
57.	Автостанция	Слободо-Туринский район, с. Туринская Слобода, ул. Советская, д. 37

ПРИЛОЖЕНИЕ № 2
к постановлению Администрации
Слободо-Туринского
муниципального района
от 13.02.2020 № 65

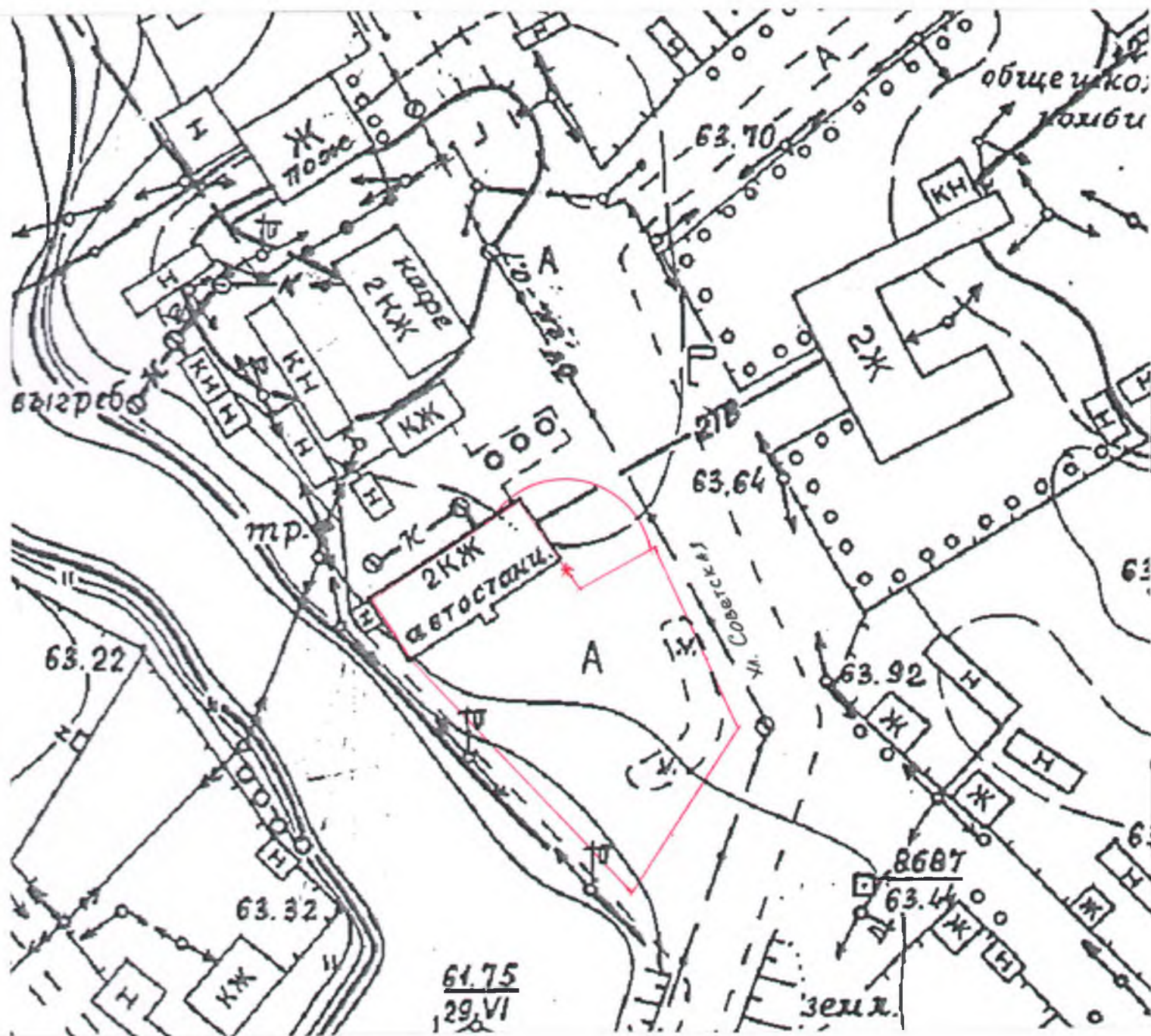
Схемы границ прилегающих к некоторым организациям и объектам территорий, на которых не допускается розничная продажа алкогольной продукции на территории Слободо-Туринского муниципального района

Схема границ прилегающих к некоторым организациям и объектам территорий, на которых не допускается розничная продажа алкогольной продукции на территории Слободо-Туринского муниципального района.

Масштаб 1:1000

Объект:
Автостанция

Адрес:
Слободо-Туринский район,
с. Туринская Слобода,
ул. Советская, д. 37



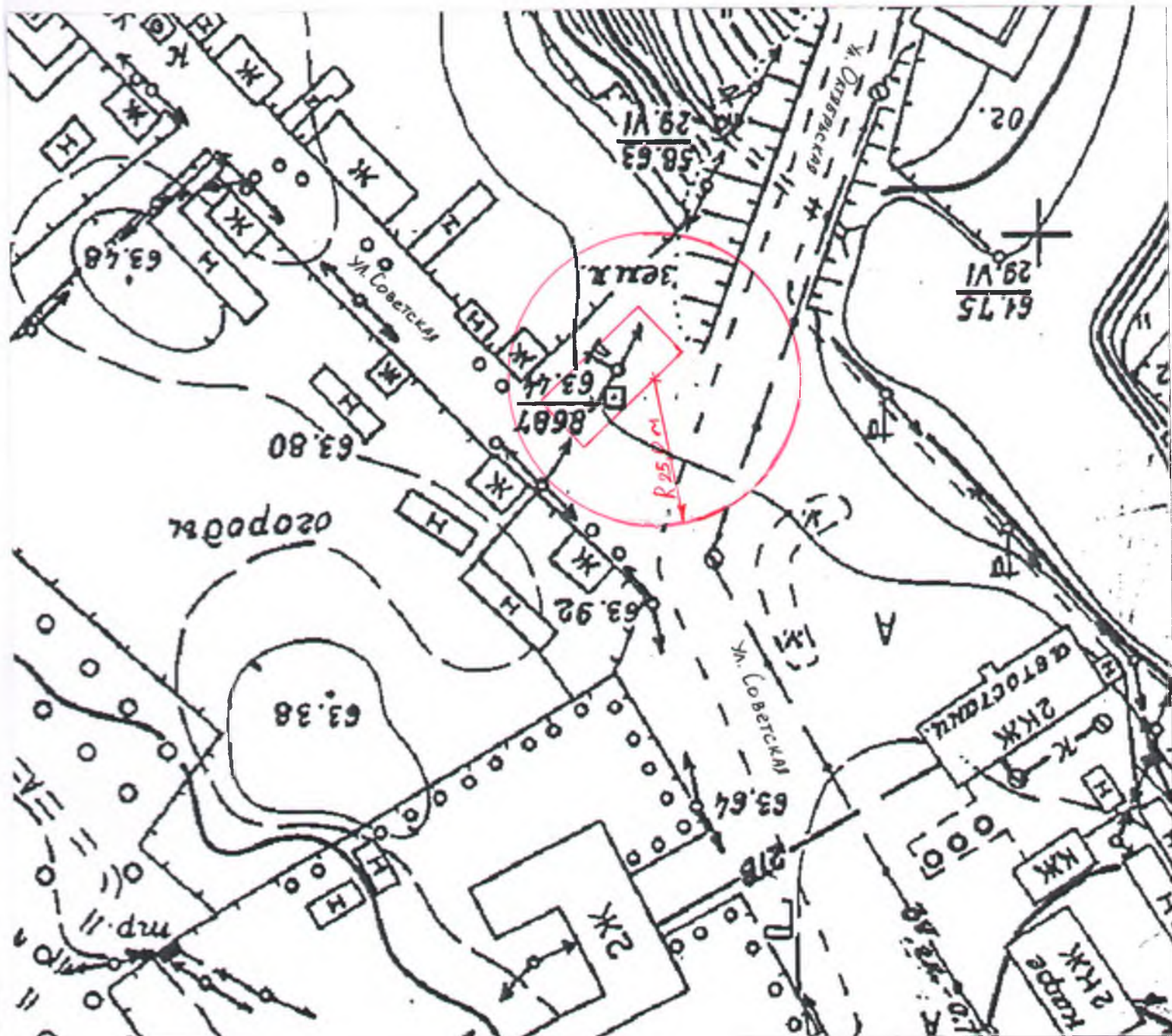
— Граница прилегающих к некоторым организациям и объектам территорий, на которых не допускается розничная продажа алкогольной продукции

Схема границ прилегающих к некоторым организациям и объектам территорий, на которых не допускается розничная продажа алкогольной продукции на территории Слободо-Туринского муниципального района.

Масштаб 1:1000

Объект:
Автошкола ООО «Регион»

Адрес:
Слободо-Туринский район,
с. Туринская Слобода,
ул. Советская, д.100



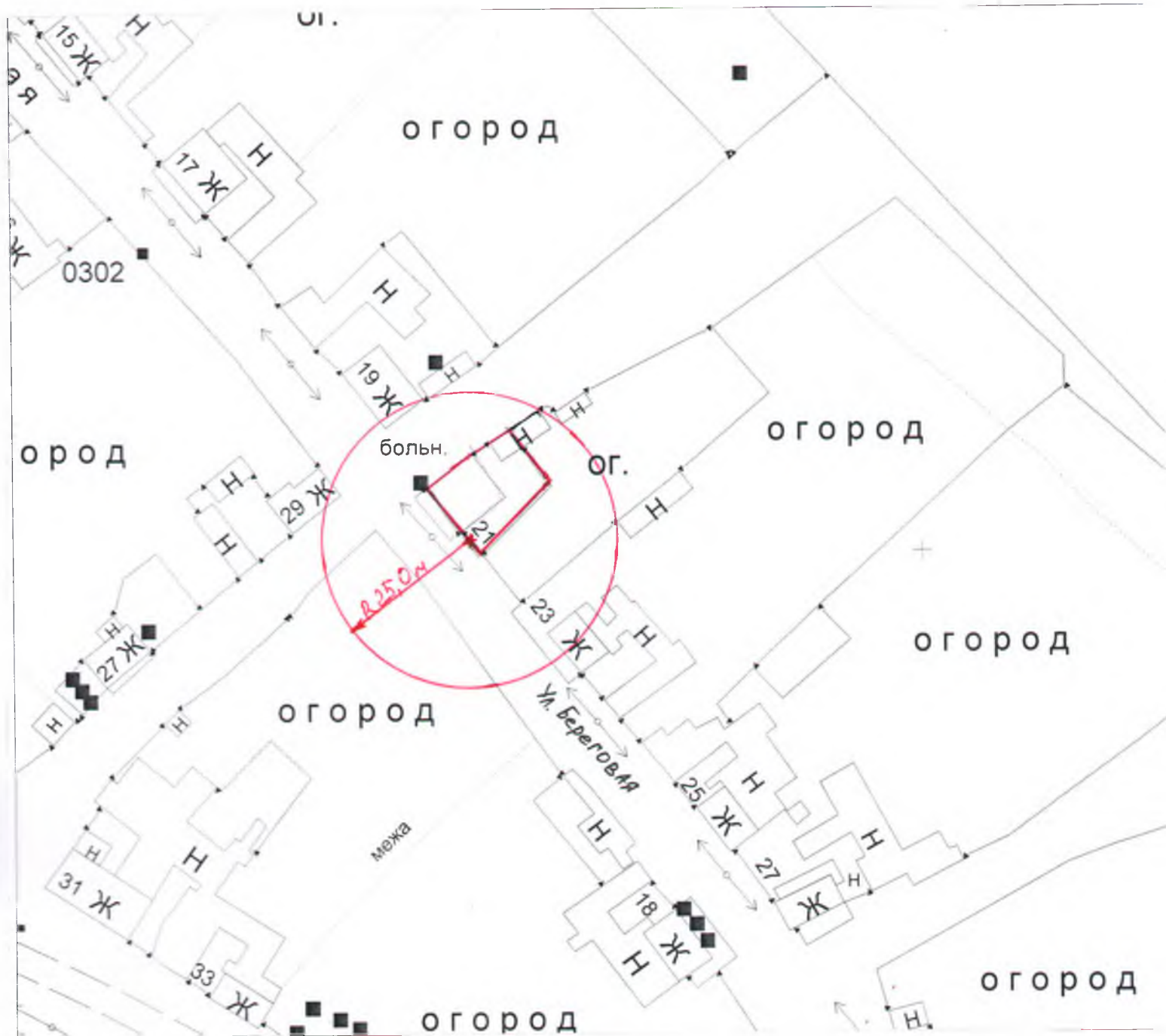
— Граница прилегающих к некоторым организациям и объектам территорий, на которых не допускается розничная продажа алкогольной продукции

Схема границ прилегающих к некоторым организациям и объектам территорий, на которых не допускается розничная продажа алкогольной продукции на территории Слободо-Туринского муниципального района.

Масштаб 1:1000

Объект:
Андроновский фельдшерско-акушерский пункт

Адрес:
Слободо-Туринский район,
д. Андропова,
ул. Береговая, д. 21



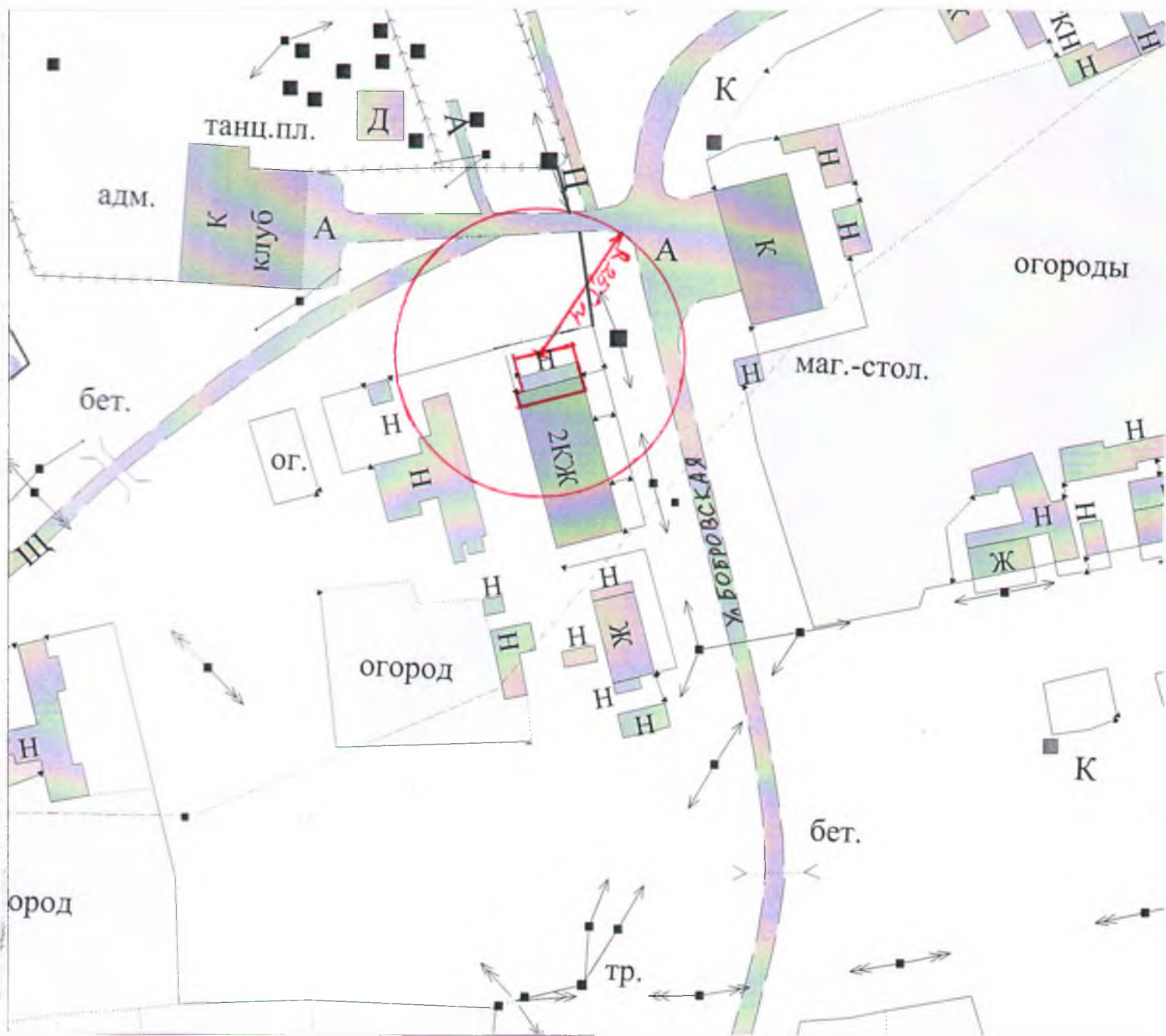
— Граница прилегающих к некоторым организациям и объектам территорий, на которых не допускается розничная продажа алкогольной продукции

Схема границ прилегающих к некоторым организациям и объектам территорий, на которых не допускается розничная продажа алкогольной продукции на территории Слободо-Туринского муниципального района.

Масштаб 1:1000

Объект:
Бобровский фельдшерско-акушерский пункт

Адрес:
Слободо-Туринский район,
с. Бобровское, ул. Бобровская, д. 84



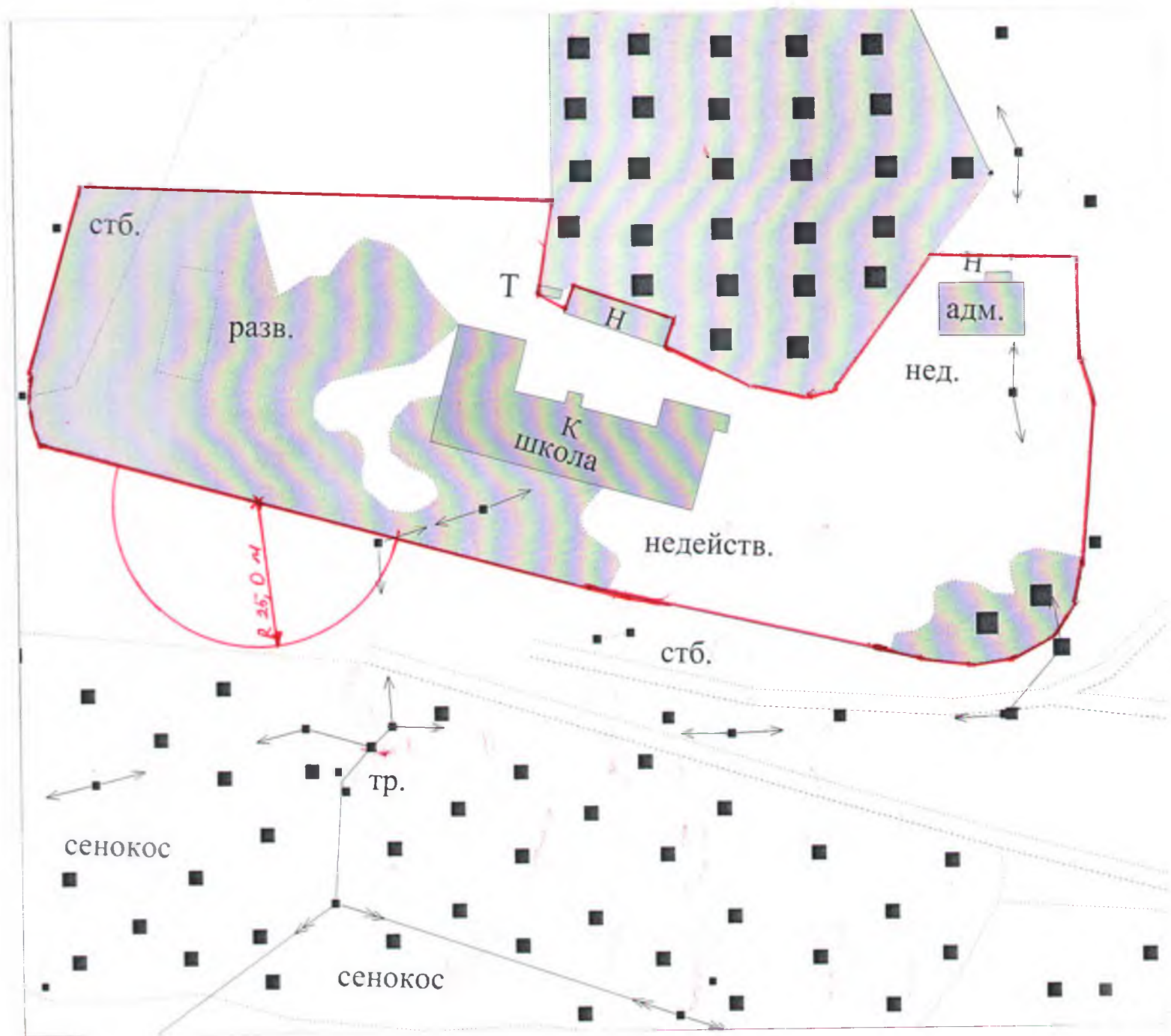
— Граница прилегающих к некоторым организациям и объектам территорий, на которых не допускается розничная продажа алкогольной продукции

Схема границ прилегающих к некоторым организациям и объектам территорий, на которых не допускается розничная продажа алкогольной продукции на территории Слободо-Туринского муниципального района.

Масштаб 1:1000

Объект:
Муниципальное казённое
общеобразовательное учреждение
«Бобровская начальная
общеобразовательная школа»

Адрес:
Слободо-Туринский район,
с. Бобровское, ул. Бобровская, д. 53



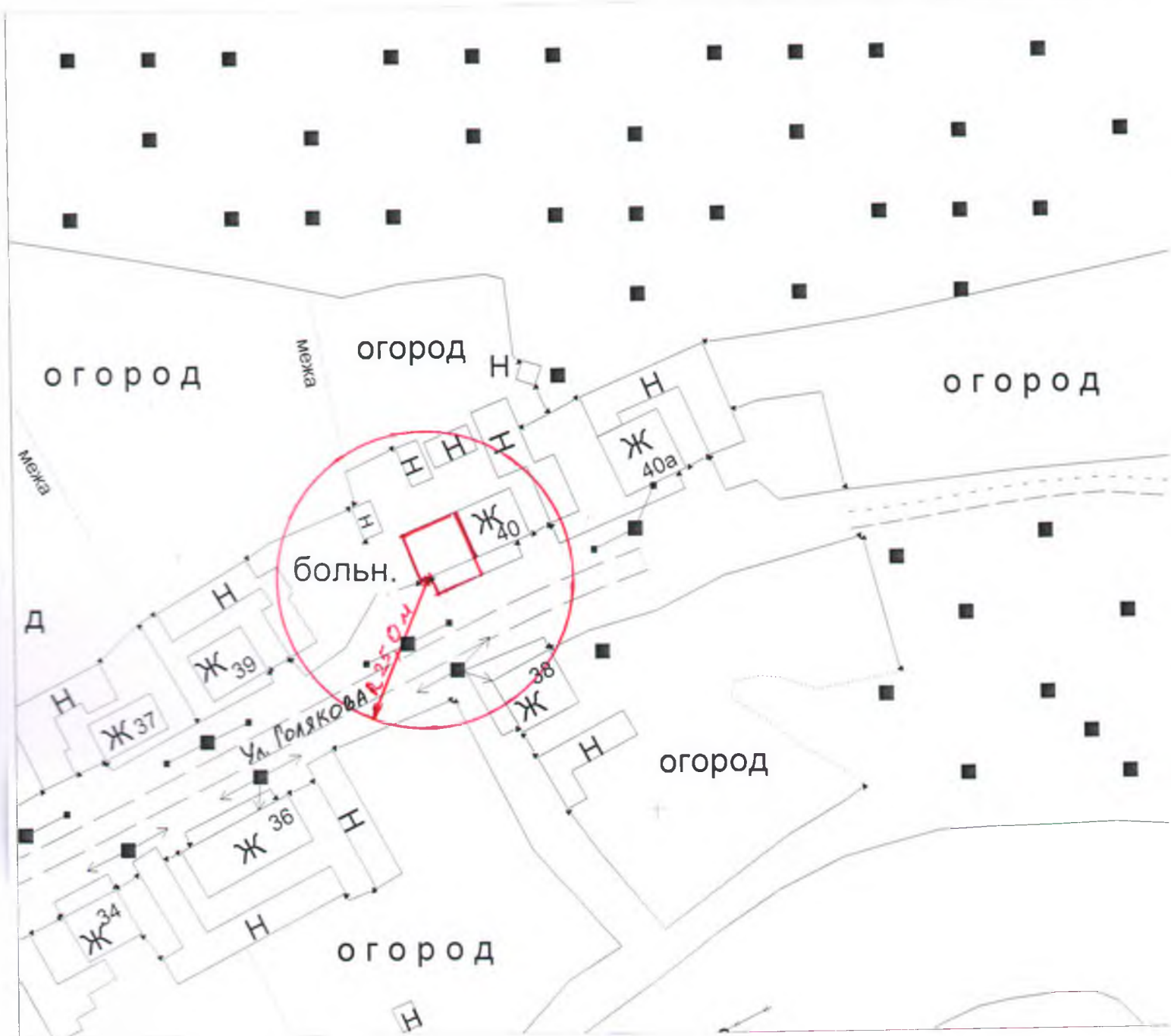
— Граница прилегающих к некоторым организациям и объектам территорий, на которых не допускается розничная продажа алкогольной продукции

Схема границ прилегающих к некоторым организациям и объектам территорий, на которых не допускается розничная продажа алкогольной продукции на территории Слободо-Туринского муниципального района.

Масштаб 1:1000

Объект:
Голяковский фельдшерско-акушерский
пункт

Адрес:
Слободо-Туринский район,
д. Голякова, д. 40



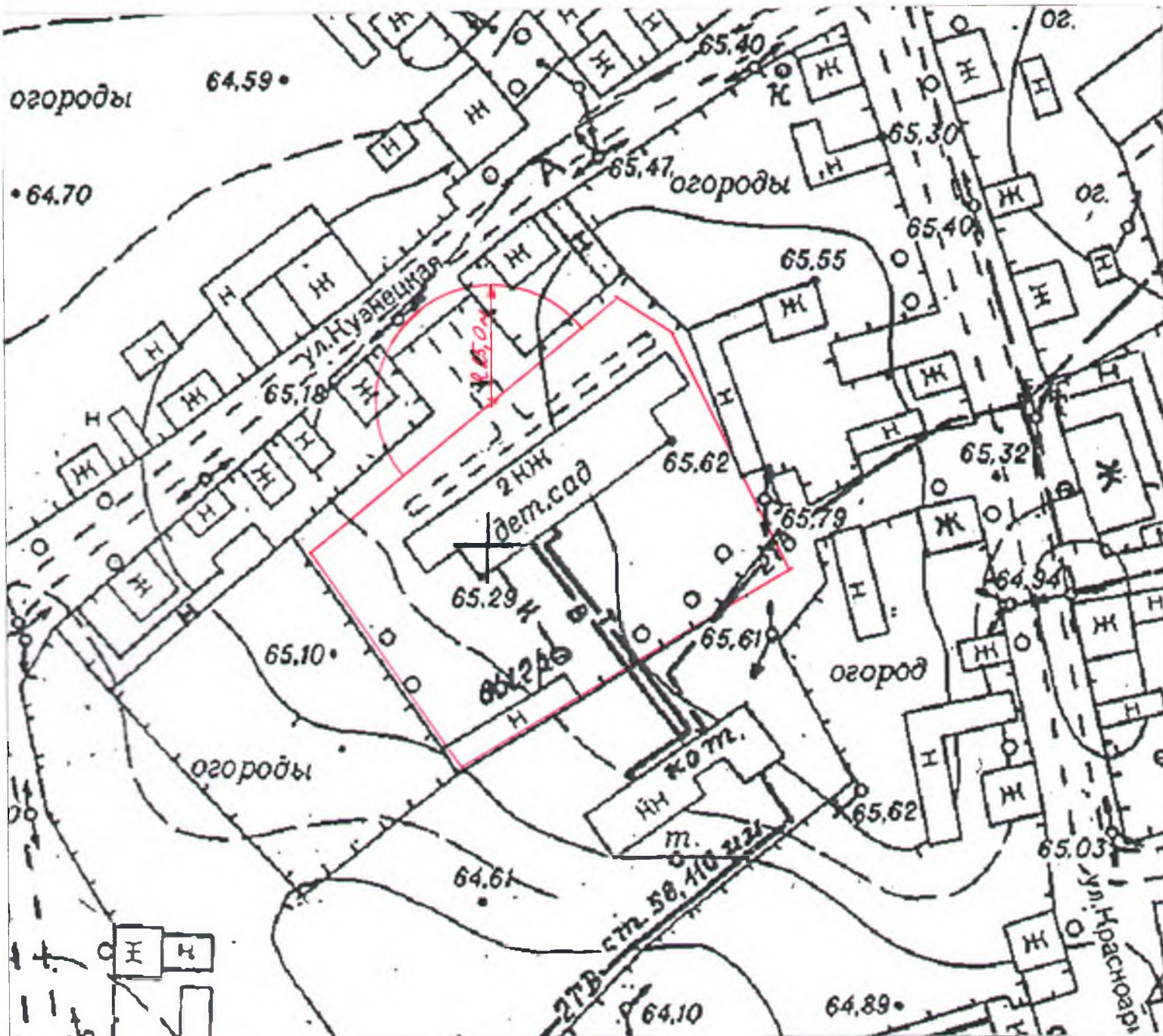
— Граница прилегающих к некоторым организациям и объектам территорий, на которых не допускается розничная продажа алкогольной продукции

Схема границ прилегающих к некоторым организациям и объектам территорий, на которых не допускается розничная продажа алкогольной продукции на территории Слободо-Туринского муниципального района.

Масштаб 1:1000

Объект:
Муниципальное казённое дошкольное образовательное учреждение «Слободо-Туринский детский сад «Алёнка»

Адрес:
Слободо-Туринский район,
с. Туринская Слобода,
ул. Кузнецкая, д. 9



— Граница прилегающих к некоторым организациям и объектам территорий, на которых не допускается розничная продажа алкогольной продукции

Схема границ прилегающих к некоторым организациям и объектам территорий, на которых не допускается розничная продажа алкогольной продукции на территории Слободо-Туринского муниципального района.

Масштаб 1:1000

Объект:
Муниципальное казённое дошкольное образовательное учреждение «Ницинский детский сад «Колосок»

Адрес:
Слободо-Туринский район, с.Ницинское, ул. Советская, д. 27



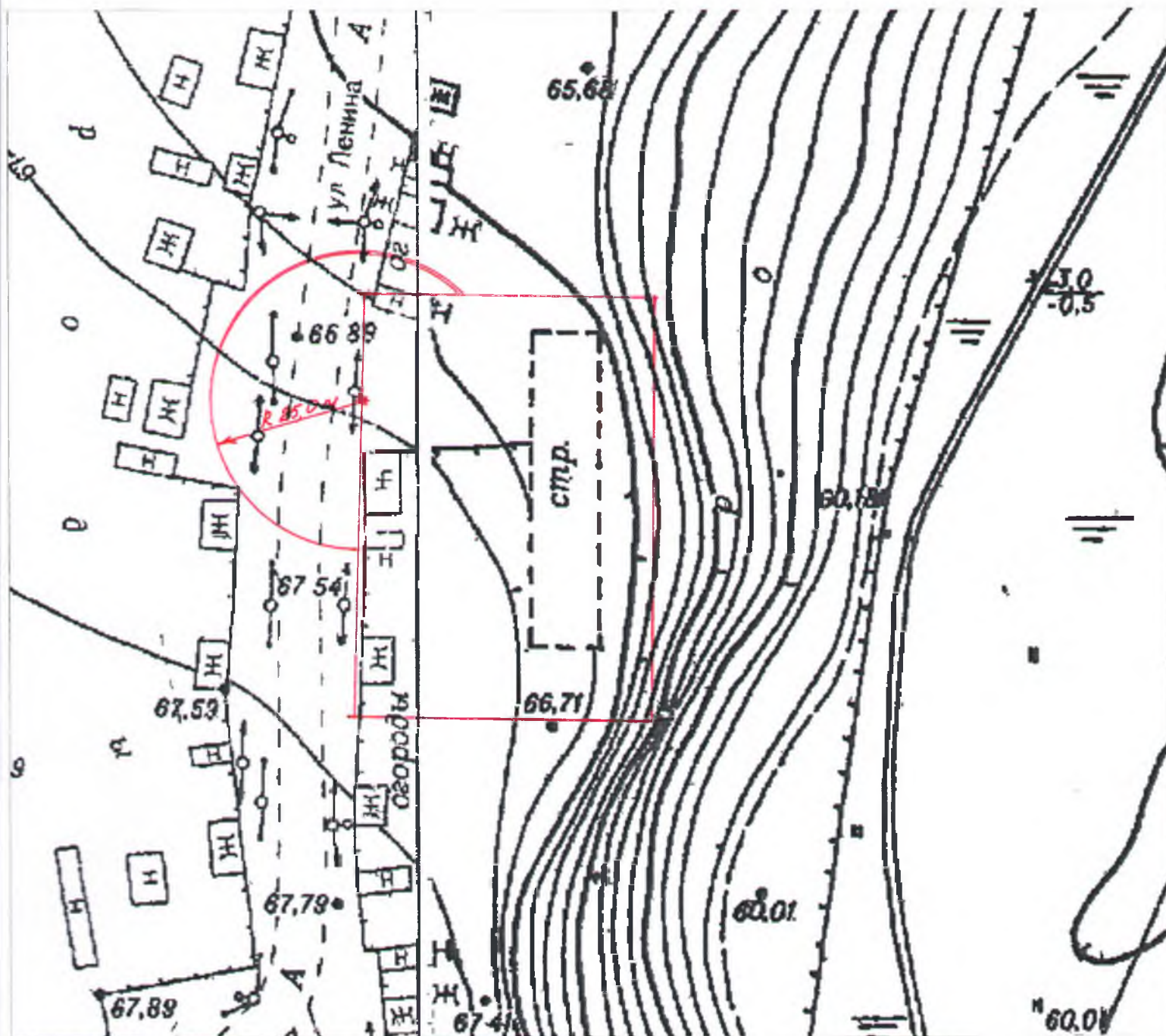
— Граница прилегающих к некоторым организациям и объектам территорий, на которых не допускается розничная продажа алкогольной продукции

Схема границ прилегающих к некоторым организациям и объектам территорий, на которых не допускается розничная продажа алкогольной продукции на территории Слободо-Туринского муниципального района.

Масштаб 1:1000

Объект:
Муниципальное автономное дошкольное образовательное учреждение «Слободо-Туринский детский сад «Родничок»

Адрес:
Слободо-Туринский район,
с. Туринская Слобода,
ул. Ленина, д. 85



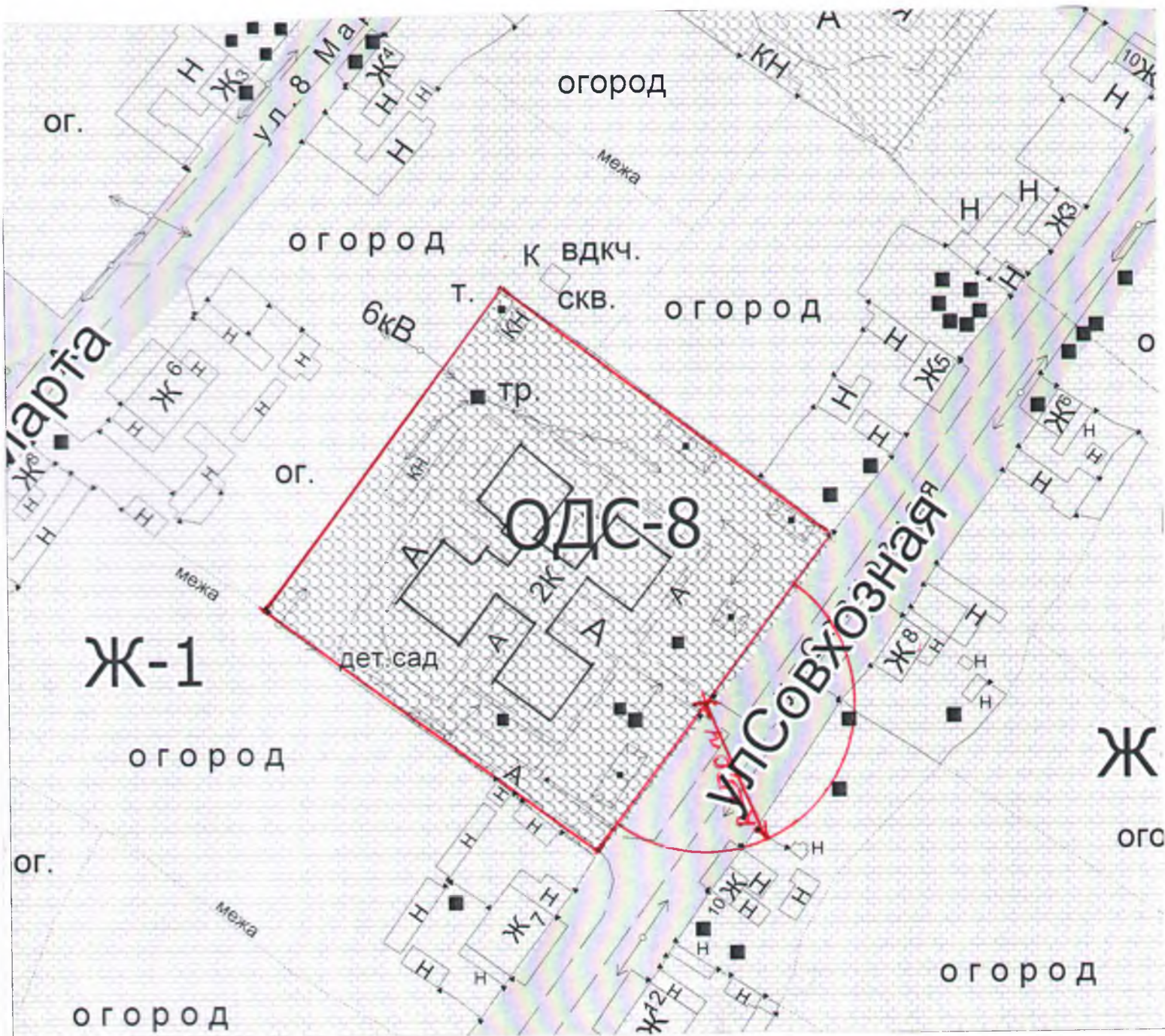
— Граница прилегающих к некоторым организациям и объектам территорий, на которых не допускается розничная продажа алкогольной продукции

Схема границ прилегающих к некоторым организациям и объектам территорий, на которых не допускается розничная продажа алкогольной продукции на территории Слободо-Туринского муниципального района.

Масштаб 1:1000

Объект
Муниципальное казённое дошкольное образовательное учреждение «Сладковский детский сад «Ромашка»

Адрес:
Слободо-Туринский район,
с. Сладковское,
ул. Совхозная, д. 5а



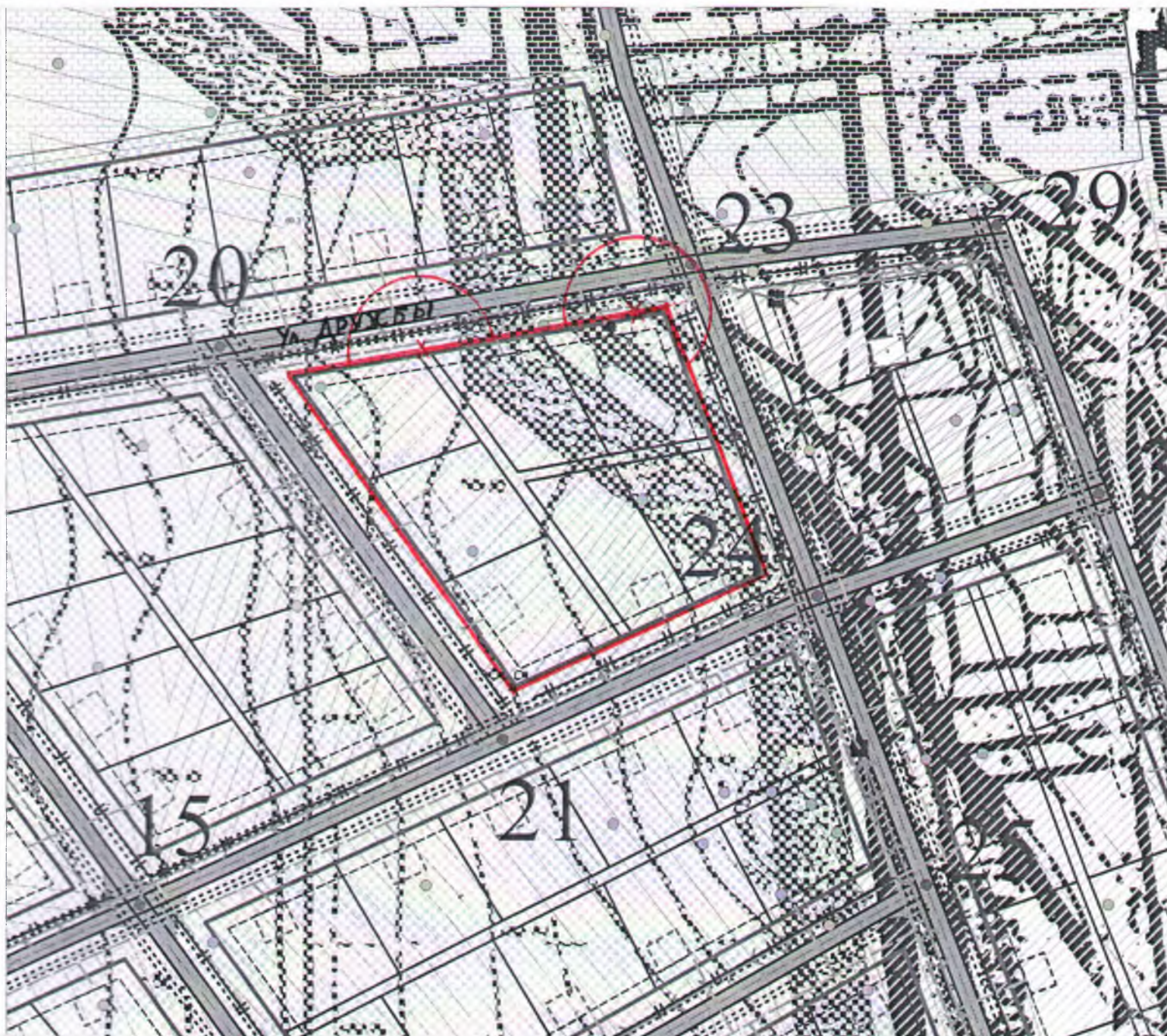
— Граница прилегающих к некоторым организациям и объектам территорий, на которых не допускается розничная продажа алкогольной продукции

Схема границ прилегающих к некоторым организациям и объектам территорий, на которых не допускается розничная продажа алкогольной продукции на территории Слободо-Туринского муниципального района.

Масштаб 1:2000

Объект:
Муниципальное автономное дошкольное образовательное учреждение центр развития ребенка – «Слободо-Туринский детский сад «Солнечный»

Адрес:
Слободо-Туринский район,
с. Туринская Слобода,
ул. Дружбы, д. 1



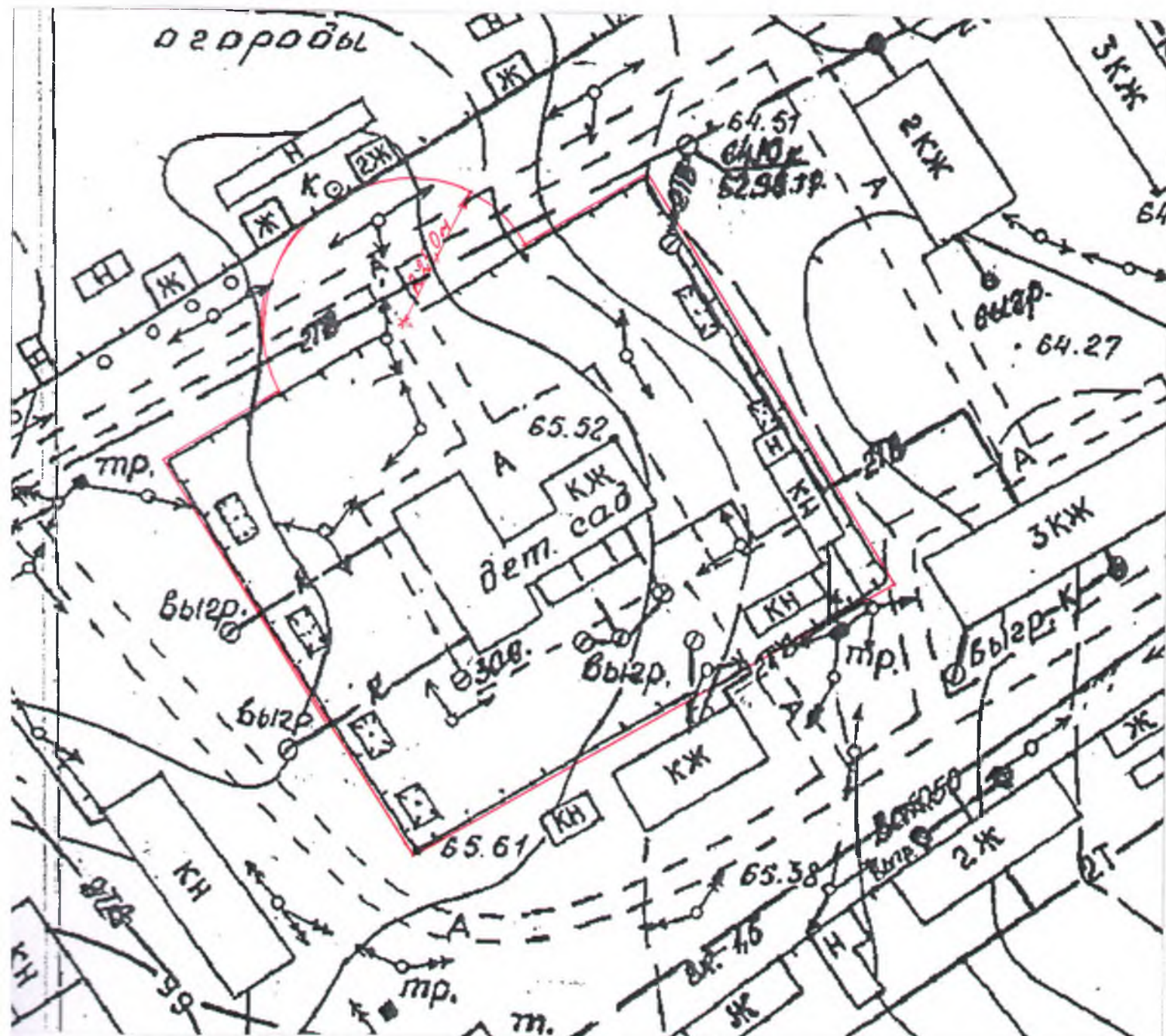
— Граница прилегающих к некоторым организациям и объектам территорий, на которых не допускается розничная продажа алкогольной продукции

Схема границ прилегающих к некоторым организациям и объектам территорий, на которых не допускается розничная продажа алкогольной продукции на территории Слободо-Туринского муниципального района.

Масштаб 1:1000

Объект:
Муниципальное казённое дошкольное образовательное учреждение «Слободо-Туринский детский сад «Теремок»

Адрес:
Слободо-Туринский район,
с. Туринская Слобода,
ул. Садовая, д. 1



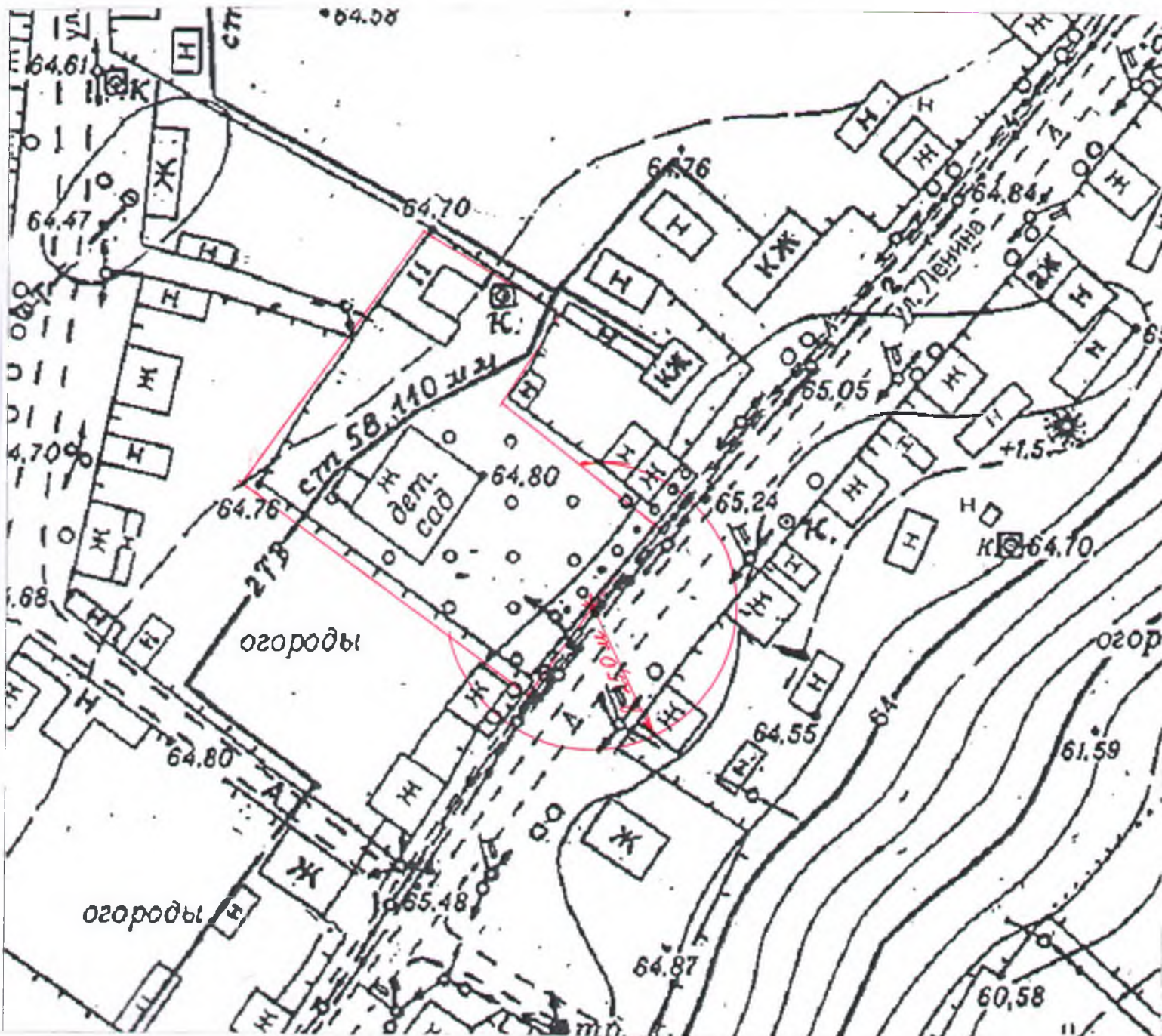
— Граница прилегающих к некоторым организациям и объектам территорий, на которых не допускается розничная продажа алкогольной продукции

Схема границ прилегающих к некоторым организациям и объектам территорий, на которых не допускается розничная продажа алкогольной продукции на территории Слободо-Туринского муниципального района.

Масштаб 1:1000

Объект:
Муниципальное автономное дошкольное образовательное учреждение «Слободо-Туринский детский сад «Родничок», ясли

Адрес:
Слободо-Туринский район,
с. Туринская Слобода,
ул. Ленина, д. 30



— Граница прилегающих к некоторым организациям и объектам территорий, на которых не допускается розничная продажа алкогольной продукции

Схема границ прилегающих к некоторым организациям и объектам территорий, на которых не допускается розничная продажа алкогольной продукции на территории Слободо-Туринского муниципального района.

Масштаб 1:1000

Объект:
Муниципальное казённое
общеобразовательное учреждение
«Ермаковская основная
общеобразовательная школа»

Адрес:
Слободо-Туринский район,
д. Ермакова, д. 41



— Граница прилегающих к некоторым организациям и объектам территорий, на которых не допускается розничная продажа алкогольной продукции

Схема границ прилегающих к некоторым организациям и объектам территорий, на которых не допускается розничная продажа алкогольной продукции на территории Слободо-Туринского муниципального района.

Масштаб 1:1000

Объект:
Муниципальное казённое дошкольное образовательное учреждение «Ницинский детский сад «Колосок»

Адрес:
Слободо-Туринский район,
п. Звезда, ул. Новая, д. 1



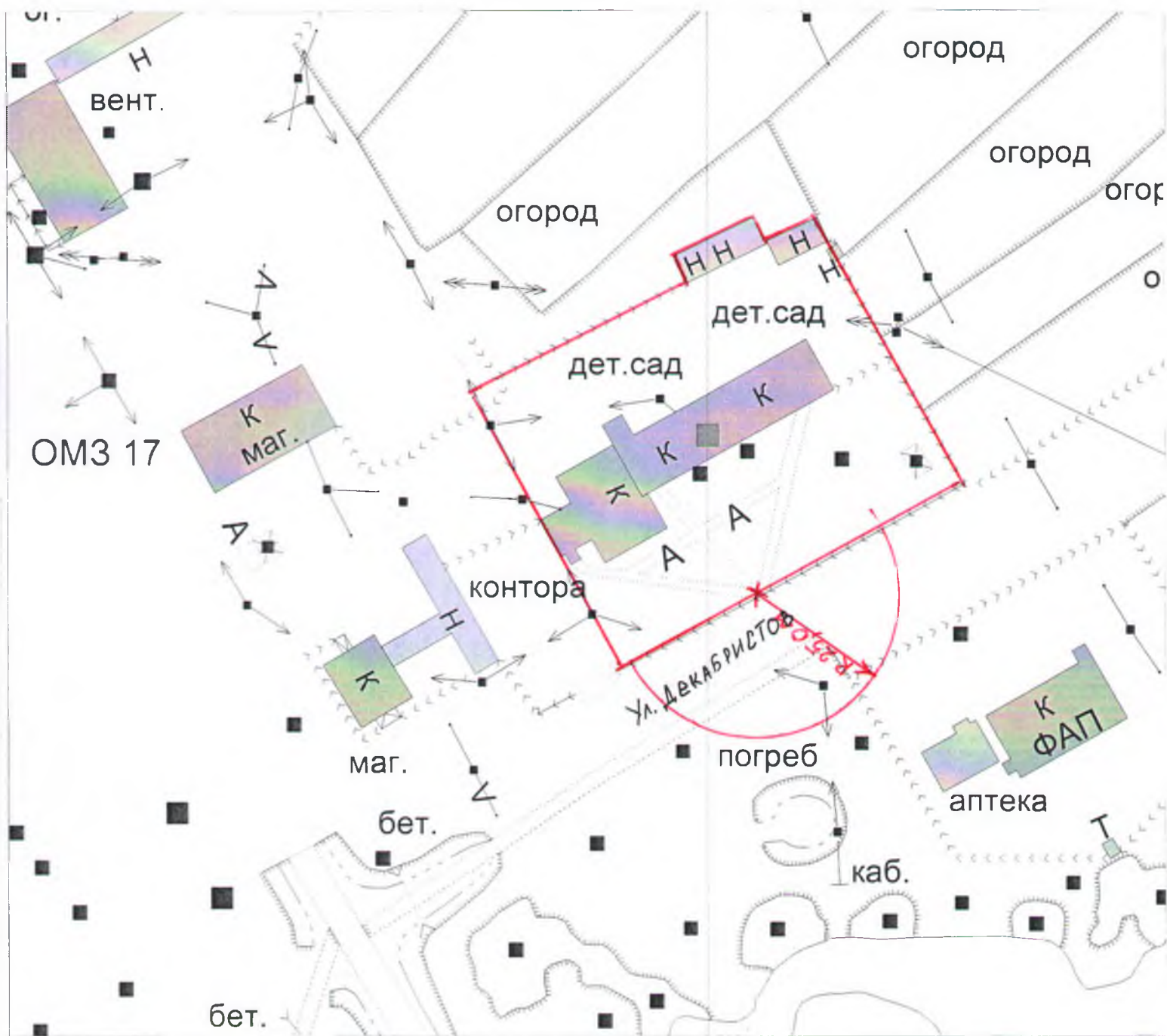
— Граница прилегающих к некоторым организациям и объектам территорий, на которых не допускается розничная продажа алкогольной продукции

Схема границ прилегающих к некоторым организациям и объектам территорий, на которых не допускается розничная продажа алкогольной продукции на территории Слободо-Туринского муниципального района.

Масштаб 1:1000

Объект:
Муниципальное казённое
общеобразовательное учреждение
«Липчинская средняя общеобразовательная

Адрес:
Слободо-Туринский район, с. Липчинское,
ул. Декабристов, д. 49



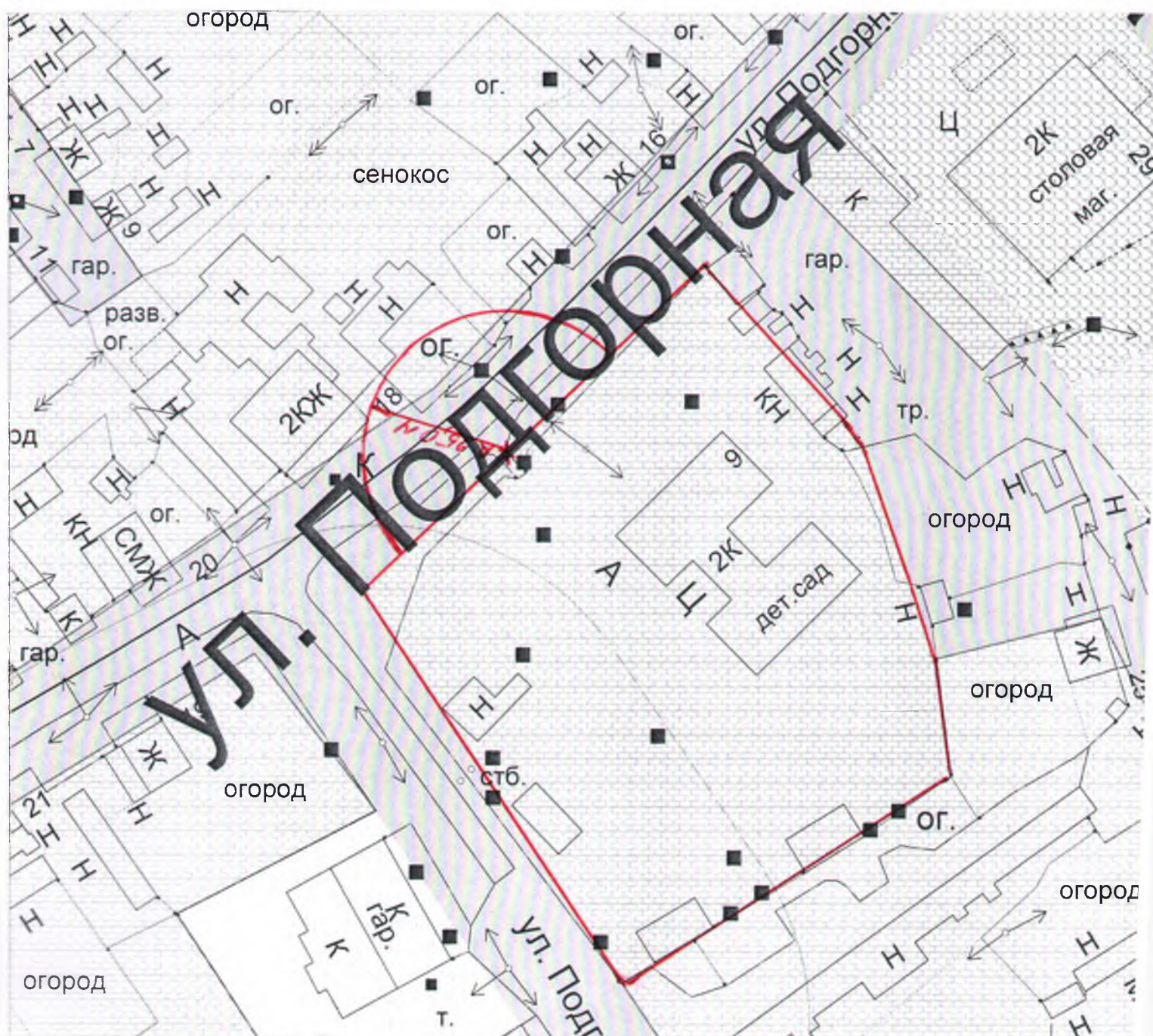
— Граница прилегающих к некоторым организациям и объектам территорий, на которых не допускается розничная продажа алкогольной продукции

Схема границ прилегающих к некоторым организациям и объектам территорий, на которых не допускается розничная продажа алкогольной продукции на территории Слободо-Туринского муниципального района.

Масштаб 1:1000

Объект:
Муниципальное казенное дошкольное образовательное учреждение «Усть-Ницинский детский сад «Росинка»

Адрес:
Слободо-Туринский район,
с. Усть-Ницинское,
ул. Погорная, д. 9



— Граница прилегающих к некоторым организациям и объектам территорий, на которых не допускается розничная продажа алкогольной продукции

Схема границ прилегающих к некоторым организациям и объектам территорий, на которых не допускается розничная продажа алкогольной продукции на территории Слободо-Туринского муниципального района.

Масштаб 1:1000

Объект:
Муниципальное казённое дошкольное образовательное учреждение «Куминовский детский сад»

Адрес:
Слободо-Туринский район,
с. Куминовское,
ул. Советская, д. 4



— Граница прилегающих к некоторым организациям и объектам территорий, на которых не допускается розничная продажа алкогольной продукции

Схема границ прилегающих к некоторым организациям и объектам территорий, на которых не допускается розничная продажа алкогольной продукции на территории Слободо-Туринского муниципального района.

Масштаб 1:1000

Объект:
Муниципальное казённое
образовательное учреждение
«Ермаковская основная
образовательная школа»

Адрес:
Слободо-Туринский район,
д. Ермакова, д. 60



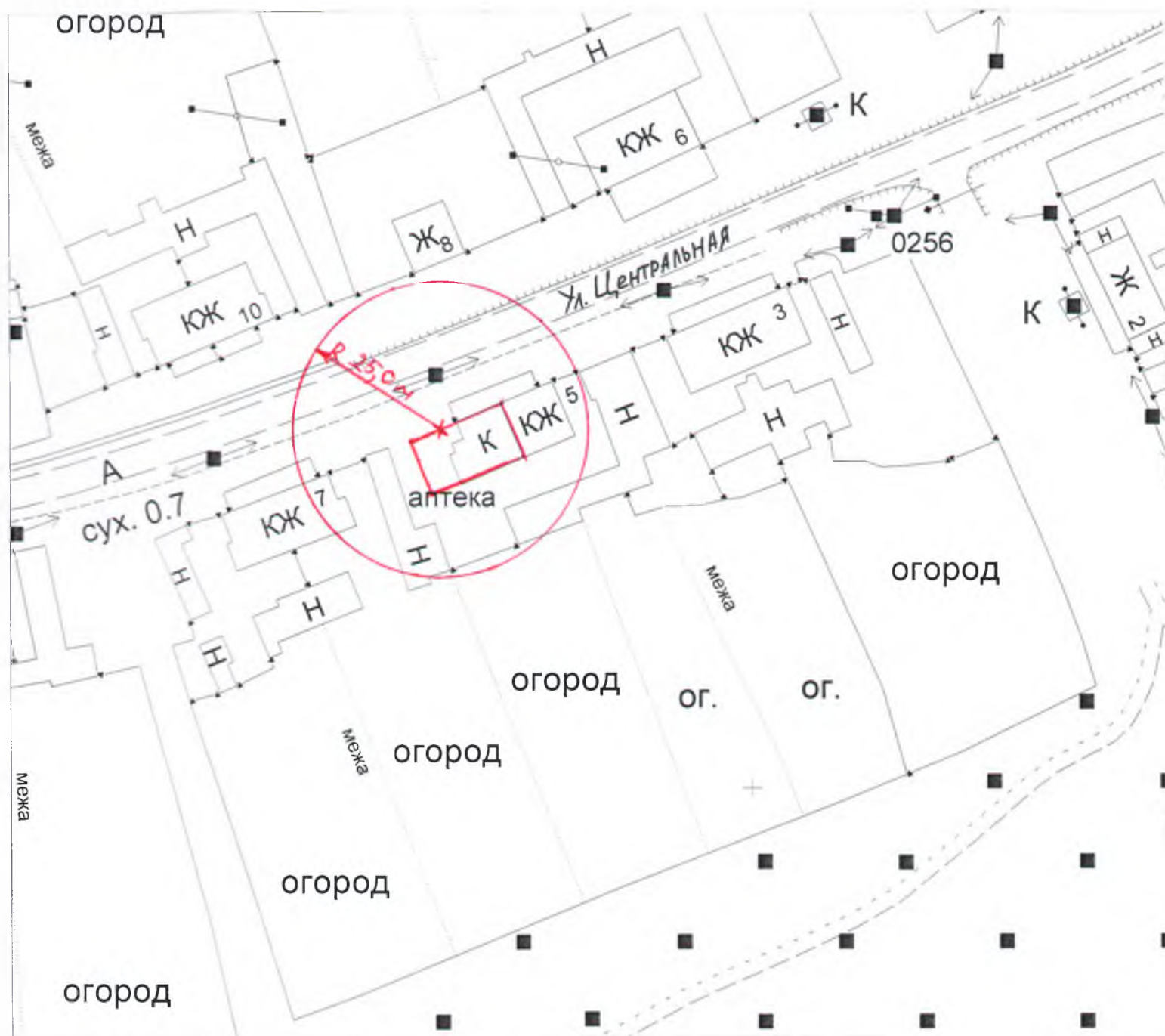
— Граница прилегающих к некоторым организациям и объектам территорий, на которых не допускается розничная продажа алкогольной продукции

Схема границ прилегающих к некоторым организациям и объектам территорий, на которых не допускается розничная продажа алкогольной продукции на территории Слободо-Туринского муниципального района.

Масштаб 1:1000

Объект:
Ермаковский фельдшерско-акушерский
пункт

Адрес:
Слободо-Туринский район,
д. Ермакова
ул. Центральная, д. 5



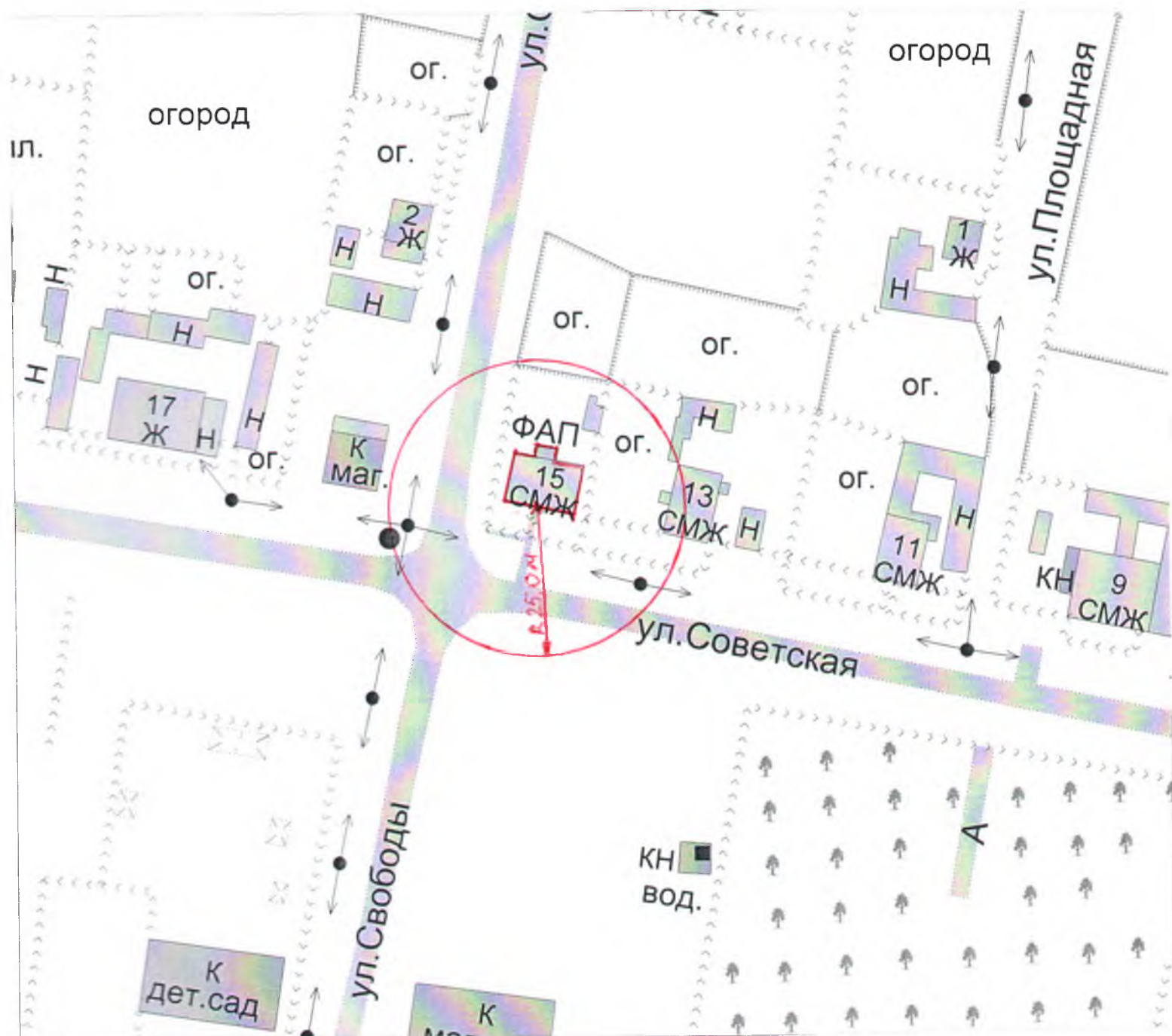
Граница прилегающих к некоторым организациям и объектам территорий, на которых не допускается розничная продажа алкогольной продукции

Схема границ прилегающих к некоторым организациям и объектам территорий, на которых не допускается розничная продажа алкогольной продукции на территории Слободо-Туринского муниципального района.

Масштаб 1:1000

Объект:
Звездинский фельдшерско-акушерский пункт

Адрес:
Слободо-Туринский район,
п. Звезда,
ул. Советская, д. 15



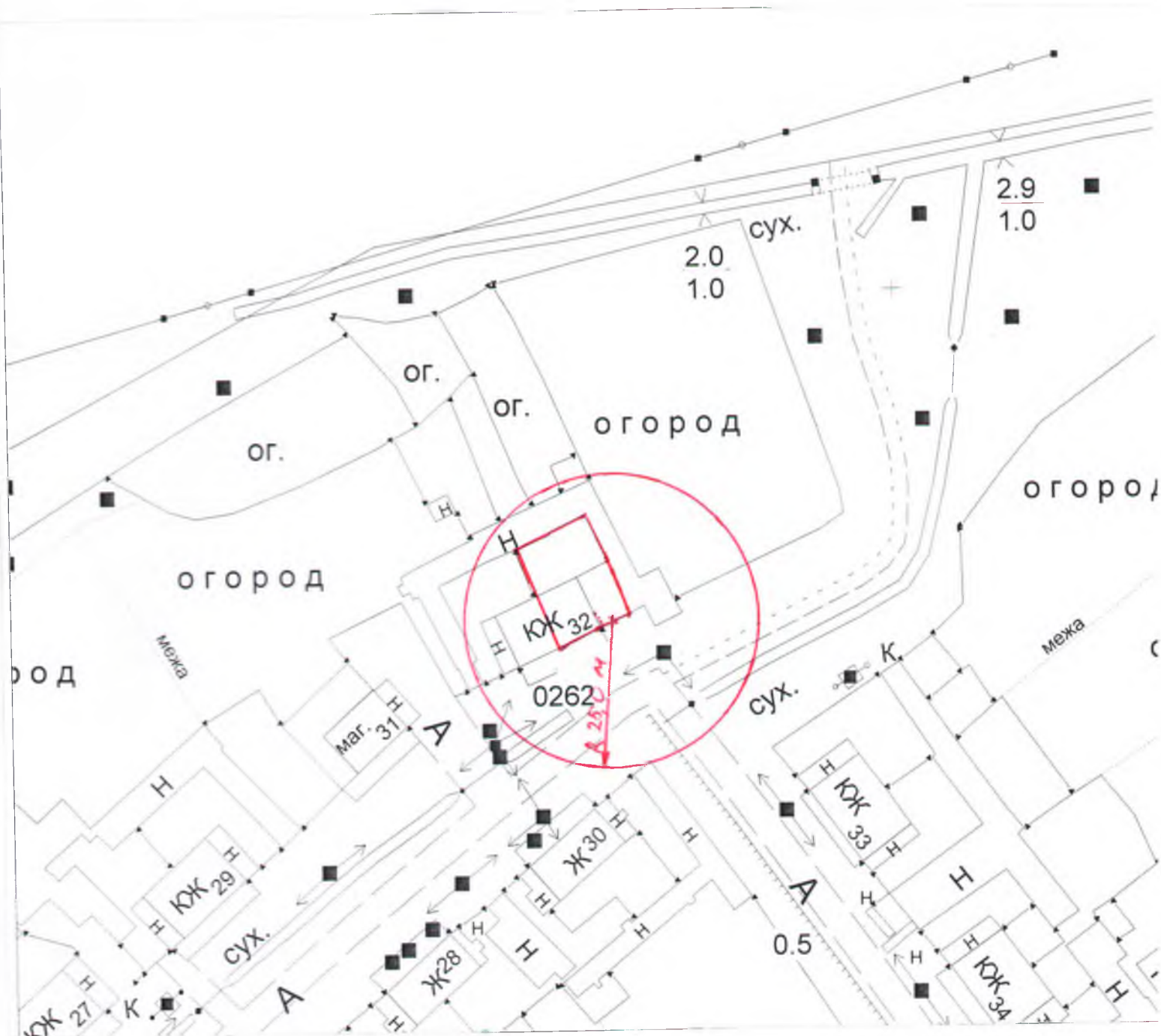
— Граница прилегающих к некоторым организациям и объектам территорий, на которых не допускается розничная продажа алкогольной продукции

Схема границ прилегающих к некоторым организациям и объектам территорий, на которых не допускается розничная продажа алкогольной продукции на территории Слободо-Туринского муниципального района.

Масштаб 1:1000

Объект:
Зуевский фельдшерско-акушерский пункт

Адрес:
Слободо-Туринский район,
д. Зуева, д. 32



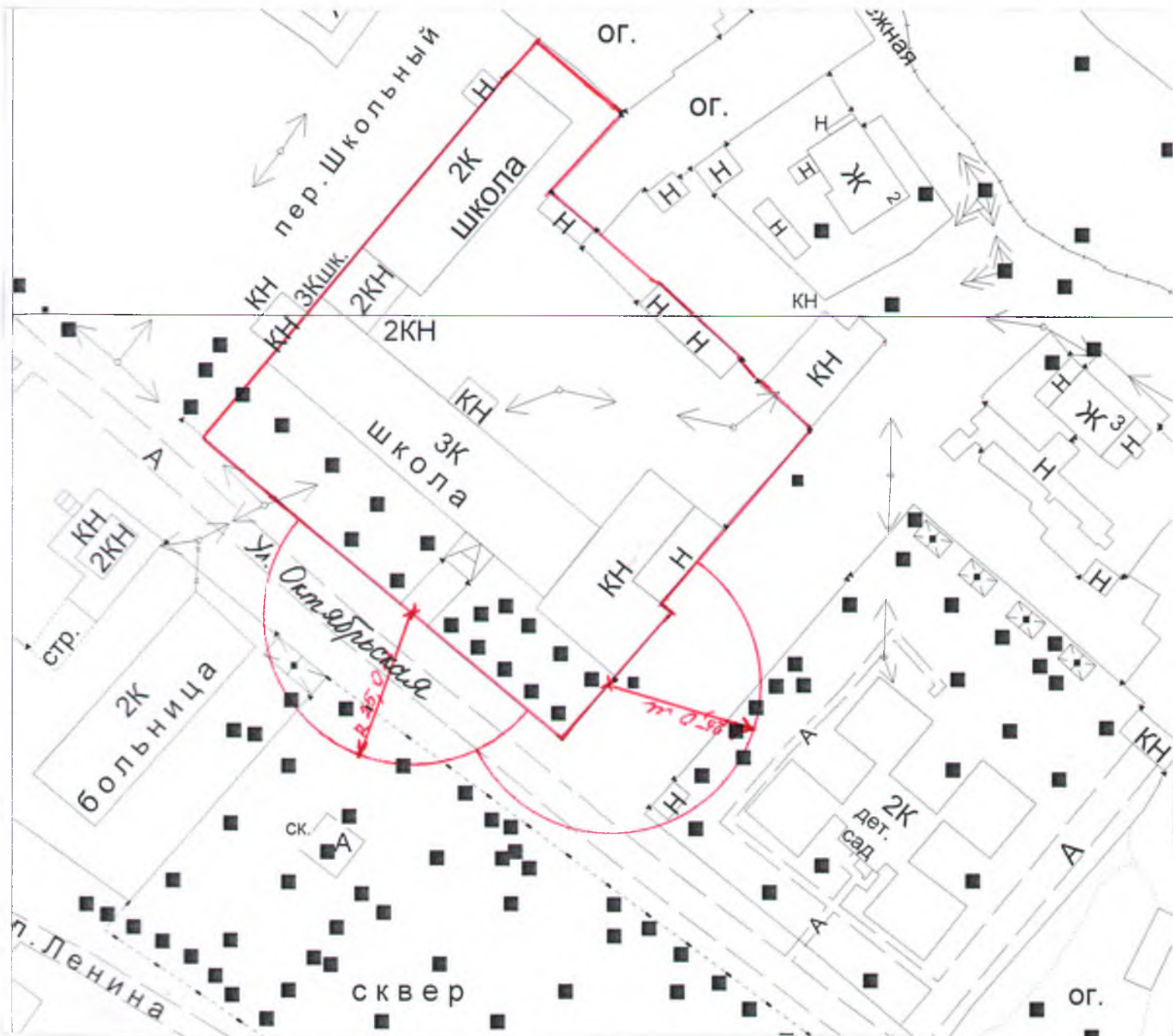
— Граница прилегающих к некоторым организациям и объектам территорий, на которых не допускается розничная продажа алкогольной продукции

Схема границ прилегающих к некоторым организациям и объектам территорий, на которых не допускается розничная продажа алкогольной продукции на территории Слободо-Туринского муниципального района.

Масштаб 1:1000

Объект:
Муниципальное автономное
общеобразовательное учреждение
«Краснослободская средняя
общеобразовательная школа»

Адрес:
Слободо-Туринский район,
с. Краснослободское,
ул. Октябрьская, д. 38



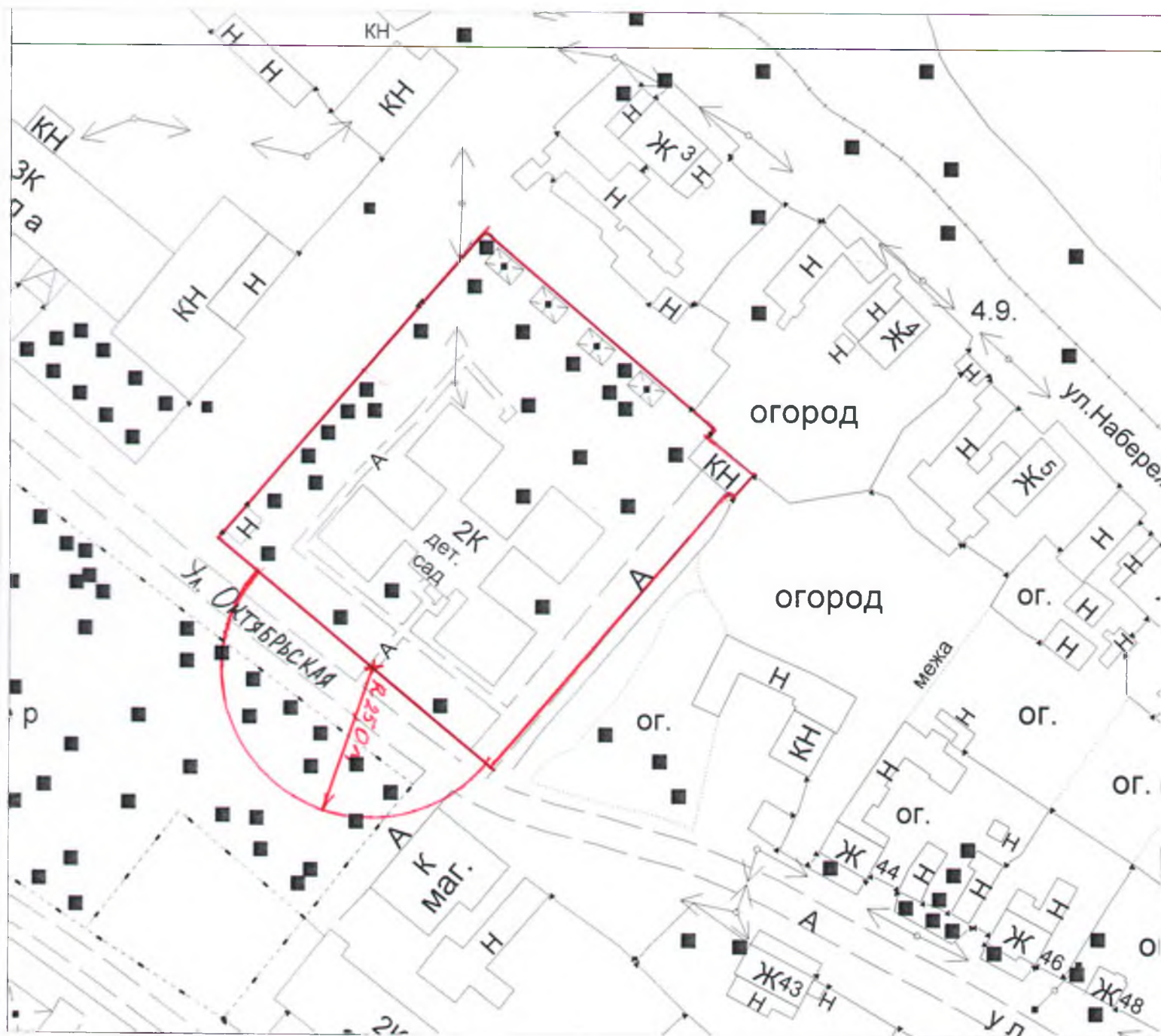
— Граница прилегающих к некоторым организациям и объектам территорий, на которых не допускается розничная продажа алкогольной продукции

Схема границ прилегающих к некоторым организациям и объектам территорий, на которых не допускается розничная продажа алкогольной продукции на территории Слободо-Туринского муниципального района.

Масштаб 1:1000

Объект:
Муниципальное казённое дошкольное образовательное учреждение «Краснослободский детский сад»

Адрес:
Слободо-Туринский район,
с. Краснослободское,
ул. Октябрьская, д. 40



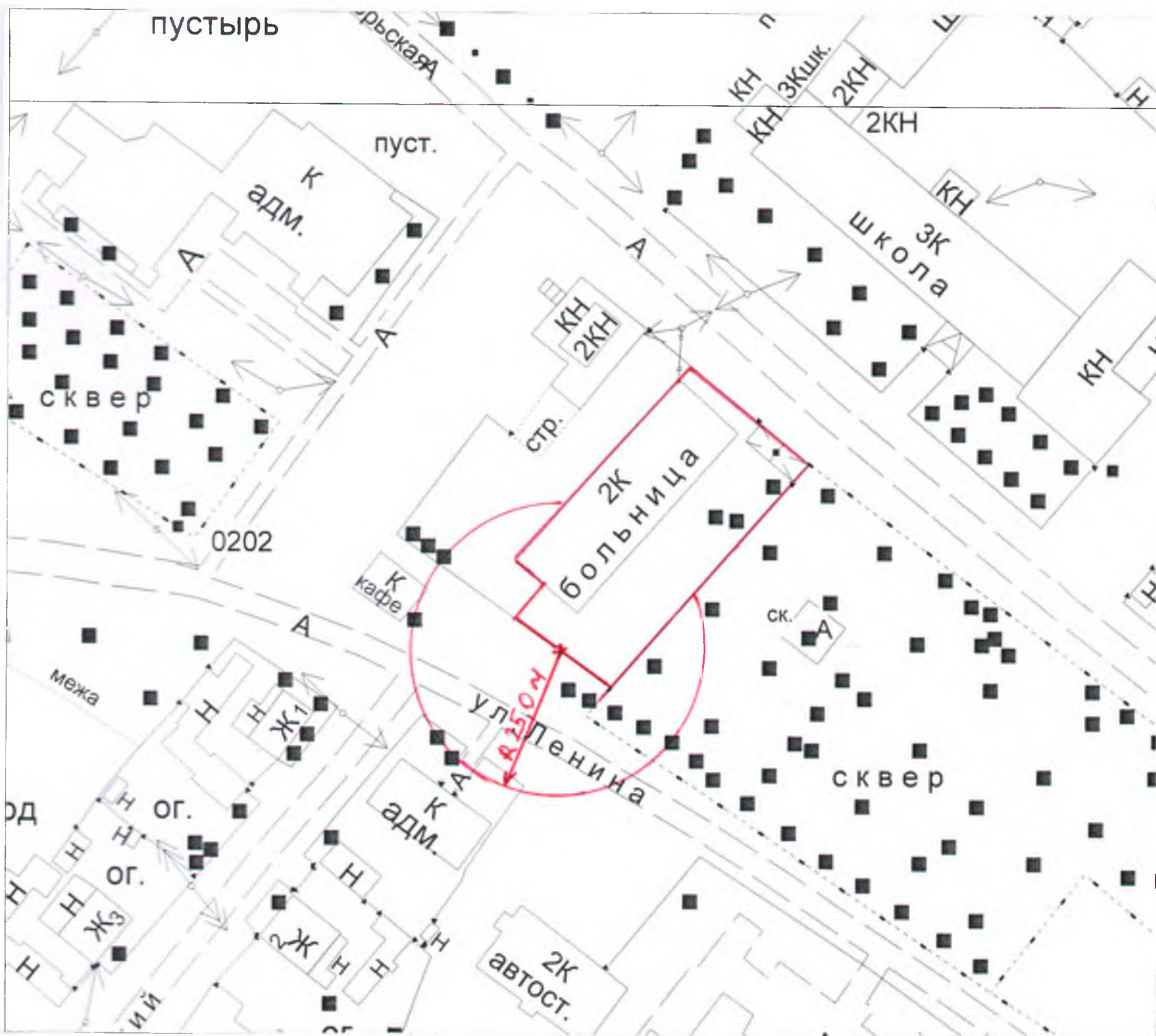
— Граница прилегающих к некоторым организациям и объектам территорий, на которых не допускается розничная продажа алкогольной продукции

Схема границ прилегающих к некоторым организациям и объектам территорий, на которых не допускается розничная продажа алкогольной продукции на территории Слободо-Туринского муниципального района.

Масштаб 1:1000

Объект:
Краснослободская общая врачебная практика

Адрес:
Слободо-Туринский район,
с. Краснослободское,
ул. Ленина, д. 20



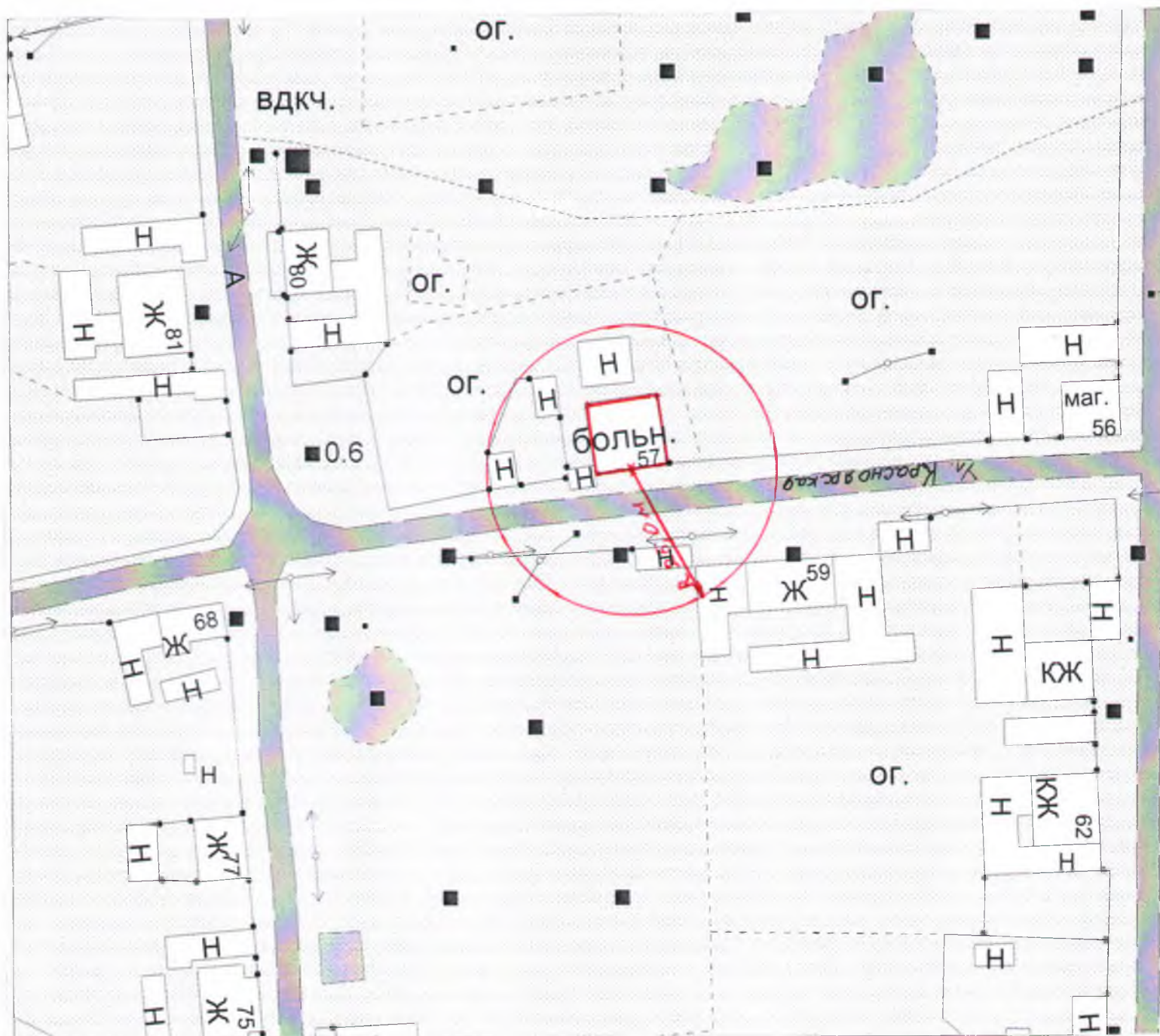
— Граница прилегающих к некоторым организациям и объектам территорий, на которых не допускается розничная продажа алкогольной продукции

Схема границ прилегающих к некоторым организациям и объектам территорий, на которых не допускается розничная продажа алкогольной продукции на территории Слободо-Туринского муниципального района.

Масштаб 1:1000

Объект:
Красноярский фельдшерско-акушерский пункт

Адрес:
Слободо-Туринский район,
д. Красный Яр,
ул. Красноярская, д. 57а



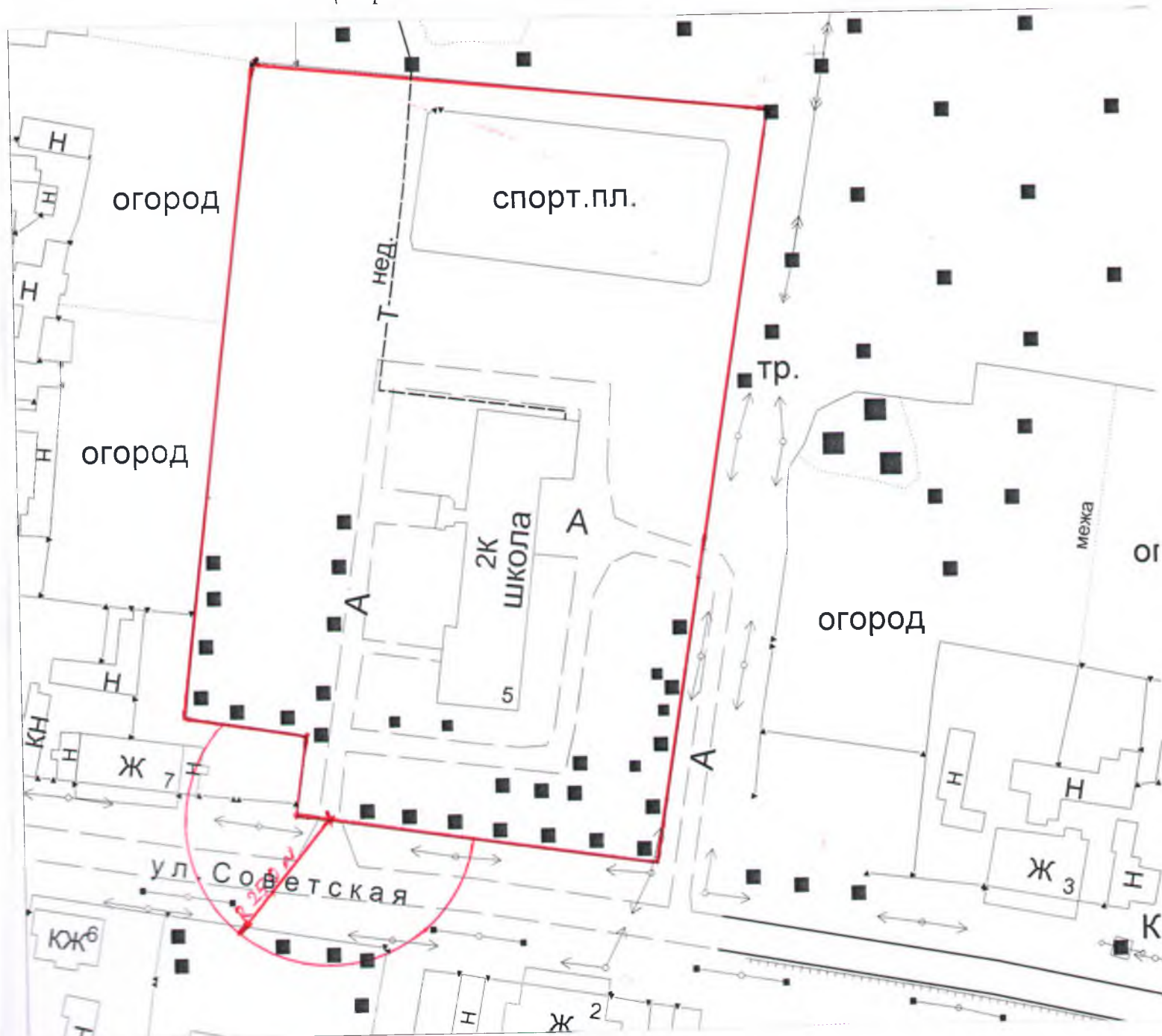
— Граница прилегающих к некоторым организациям и объектам территорий, на которых не допускается розничная продажа алкогольной продукции

Схема границ прилегающих к некоторым организациям и объектам территорий, на которых не допускается розничная продажа алкогольной продукции на территории Слободо-Туринского муниципального района.

Масштаб 1:1000

Объект:
Муниципальное казённое
общеобразовательное учреждение
«Куминовская основная
общеобразовательная школа»

Адрес:
Слободо-Туринский район,
с. Куминовское,
ул. Советская, д. 5



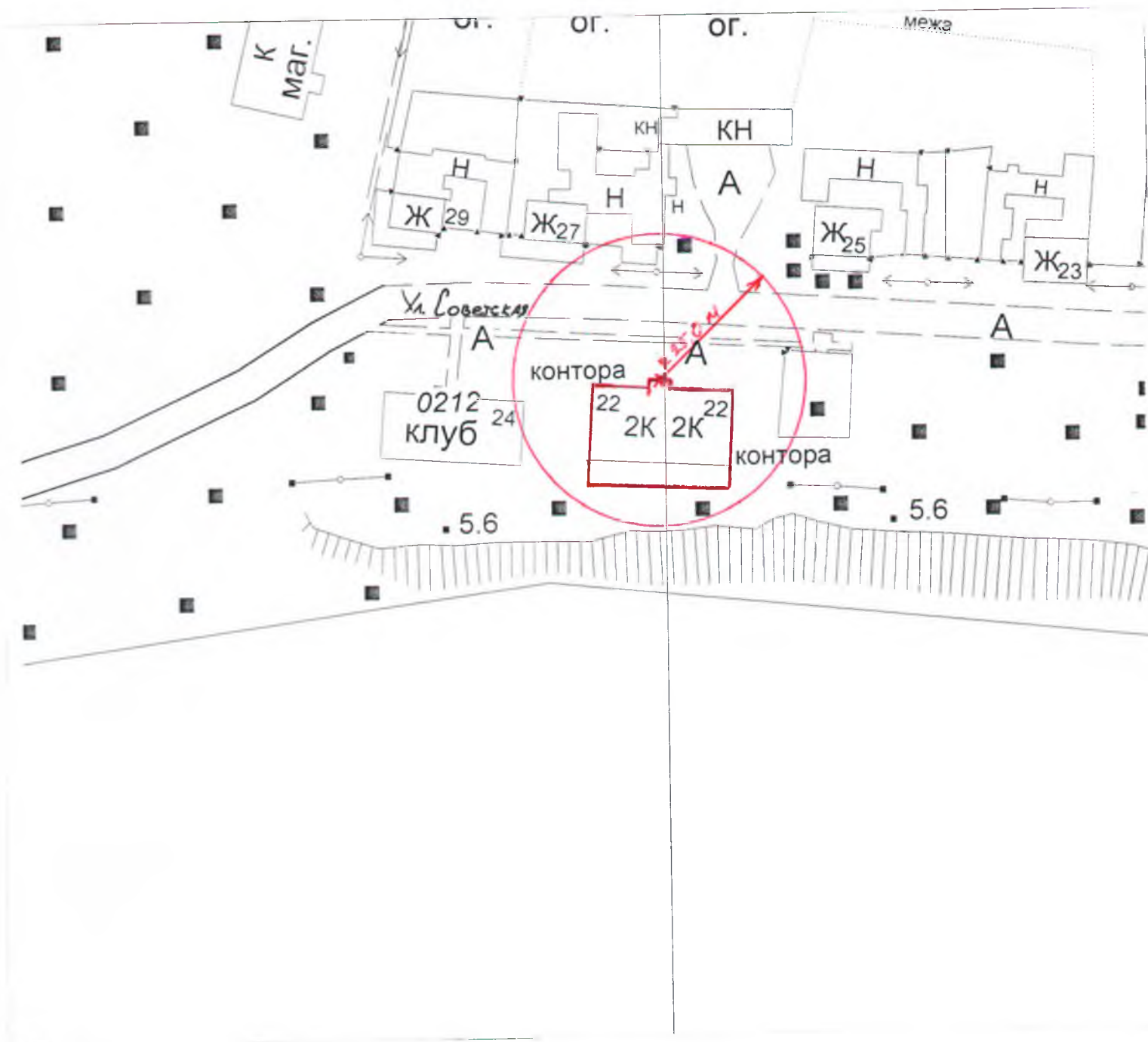
— Граница прилегающих к некоторым организациям и объектам территорий, на которых не допускается розничная продажа алкогольной продукции

Схема границ прилегающих к некоторым организациям и объектам территорий, на которых не допускается розничная продажа алкогольной продукции на территории Слободо-Туринского муниципального района.

Масштаб 1:1000

Объект:
Куминовский фельдшерско-акушерский
пункт

Адрес:
Слободо-Туринский район,
с. Куминовское,
ул. Советская, д. 22



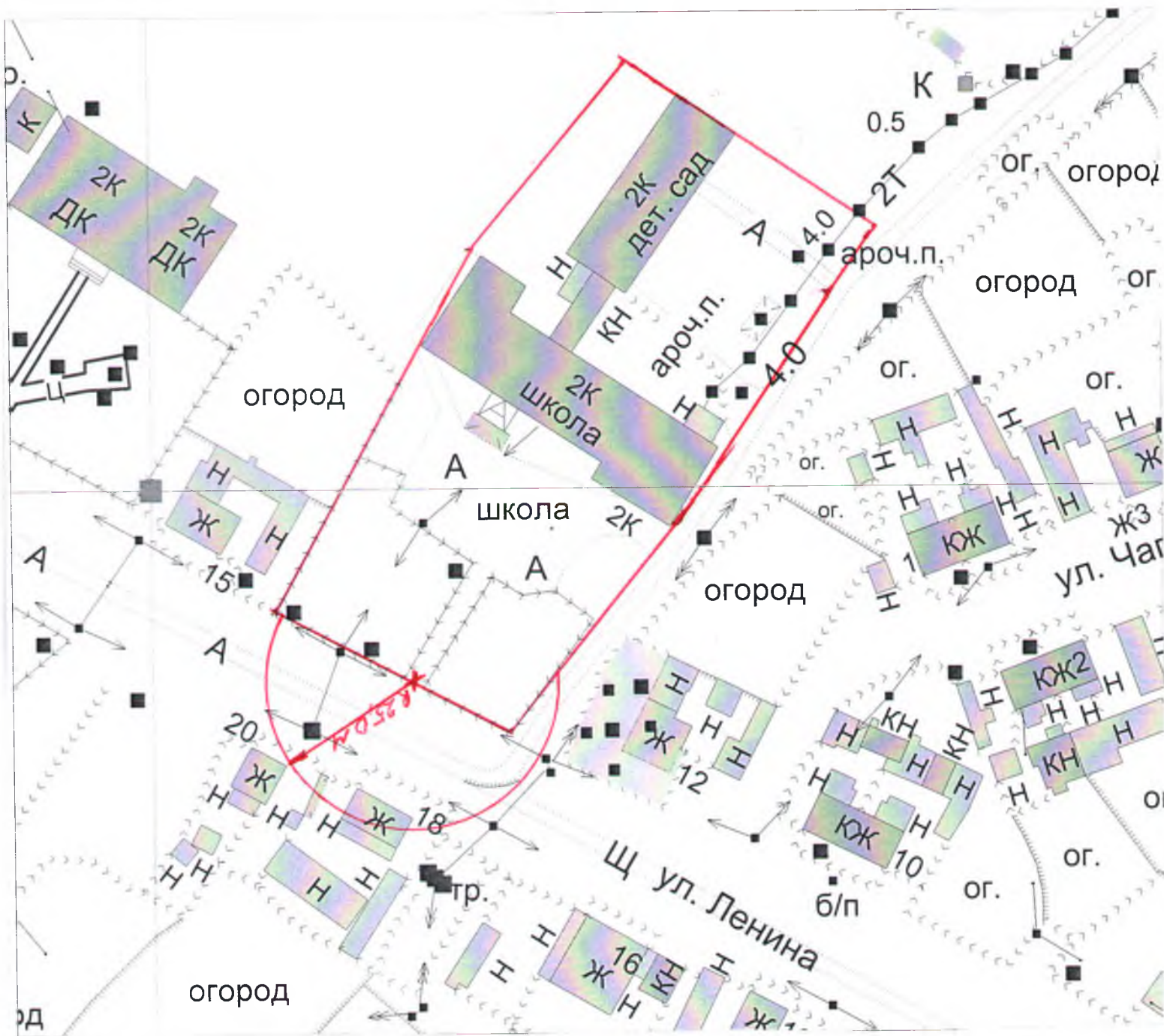
— Граница прилегающих к некоторым организациям и объектам территорий, на которых не допускается розничная продажа алкогольной продукции

Схема границ прилегающих к некоторым организациям и объектам территорий, на которых не допускается розничная продажа алкогольной продукции на территории Слободо-Туринского муниципального района.

Масштаб 1:1000

Объект:
Муниципальное казённое
общеобразовательное учреждение
«Липчинская средняя общеобразовательная
школа»

Адрес:
Слободо-Туринский район,
с. Липчинское,
ул. Ленина, д. 14



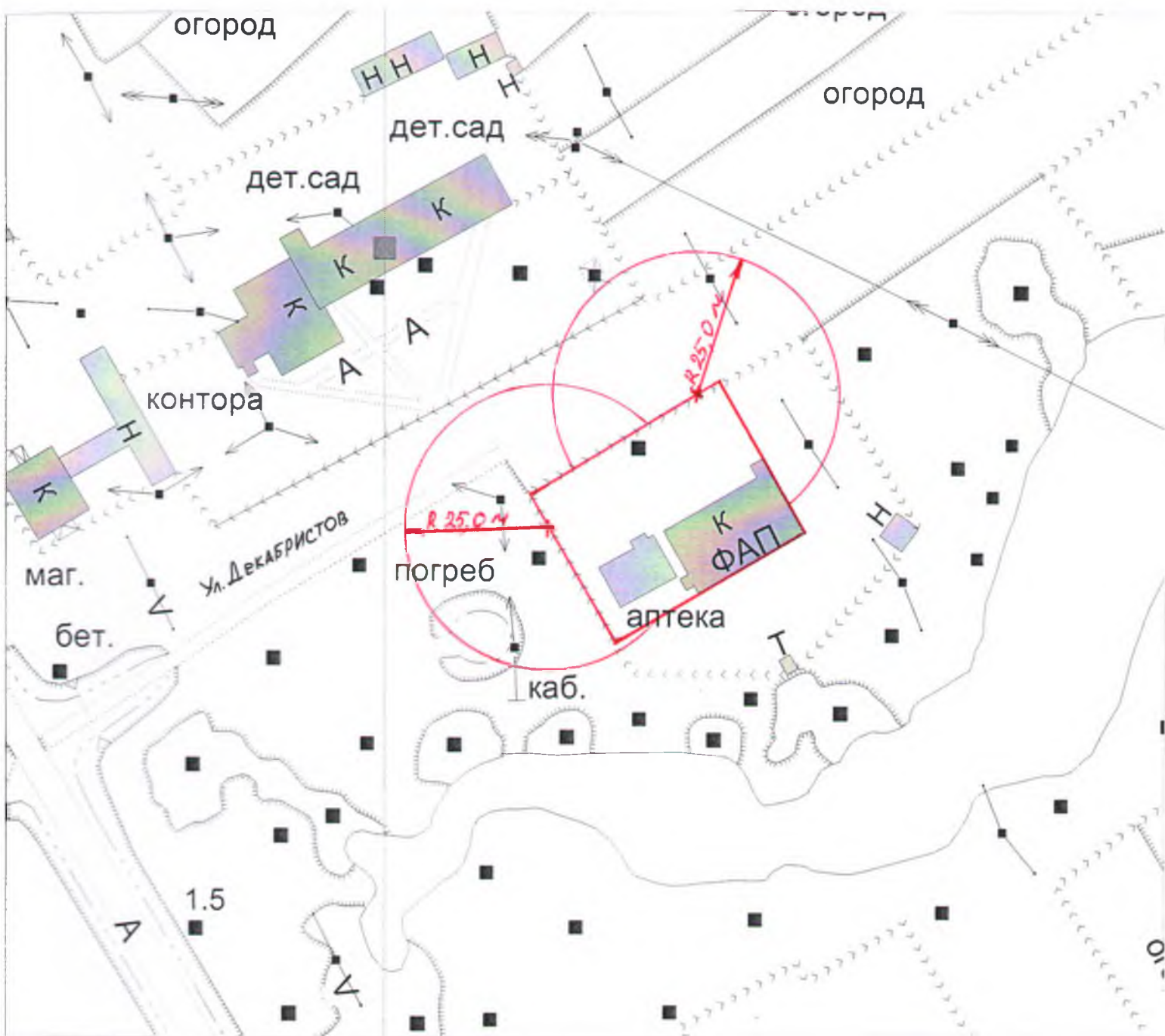
Граница прилегающих к некоторым организациям и объектам территорий, на которых не допускается розничная продажа алкогольной продукции

Схема границ прилегающих к некоторым организациям и объектам территорий, на которых не допускается розничная продажа алкогольной продукции на территории Слободо-Туринского муниципального района.

Масштаб 1:1000

Объект:
Липчинский фельдшерско-акушерский пункт

Адрес:
Слободо-Туринский район,
с. Липчинское,
ул. Декабристов, д. 48



— Граница прилегающих к некоторым организациям и объектам территорий, на которых не допускается розничная продажа алкогольной продукции

Схема границ прилегающих к некоторым организациям и объектам территорий, на которых не допускается розничная продажа алкогольной продукции на территории Слободо-Туринского муниципального района.

Масштаб 1:1000

Объект:
Муниципальное казённое
образовательное учреждение
«Макуёвская начальная
образовательная школа»

Адрес:
Слободо-Туринский район,
д. Макуй,
пер. Центральный, д. 1



— Граница прилегающих к некоторым организациям и объектам территорий, на которых не допускается розничная продажа алкогольной продукции

Схема границ прилегающих к некоторым организациям и объектам территорий, на которых не допускается розничная продажа алкогольной продукции на территории Слободо-Туринского муниципального района.

Масштаб 1:1000

Объект:
Ницинская общая врачебная практика

Адрес:
Слободо-Туринский район, с.Ницинское,
ул. Советская, д. 35



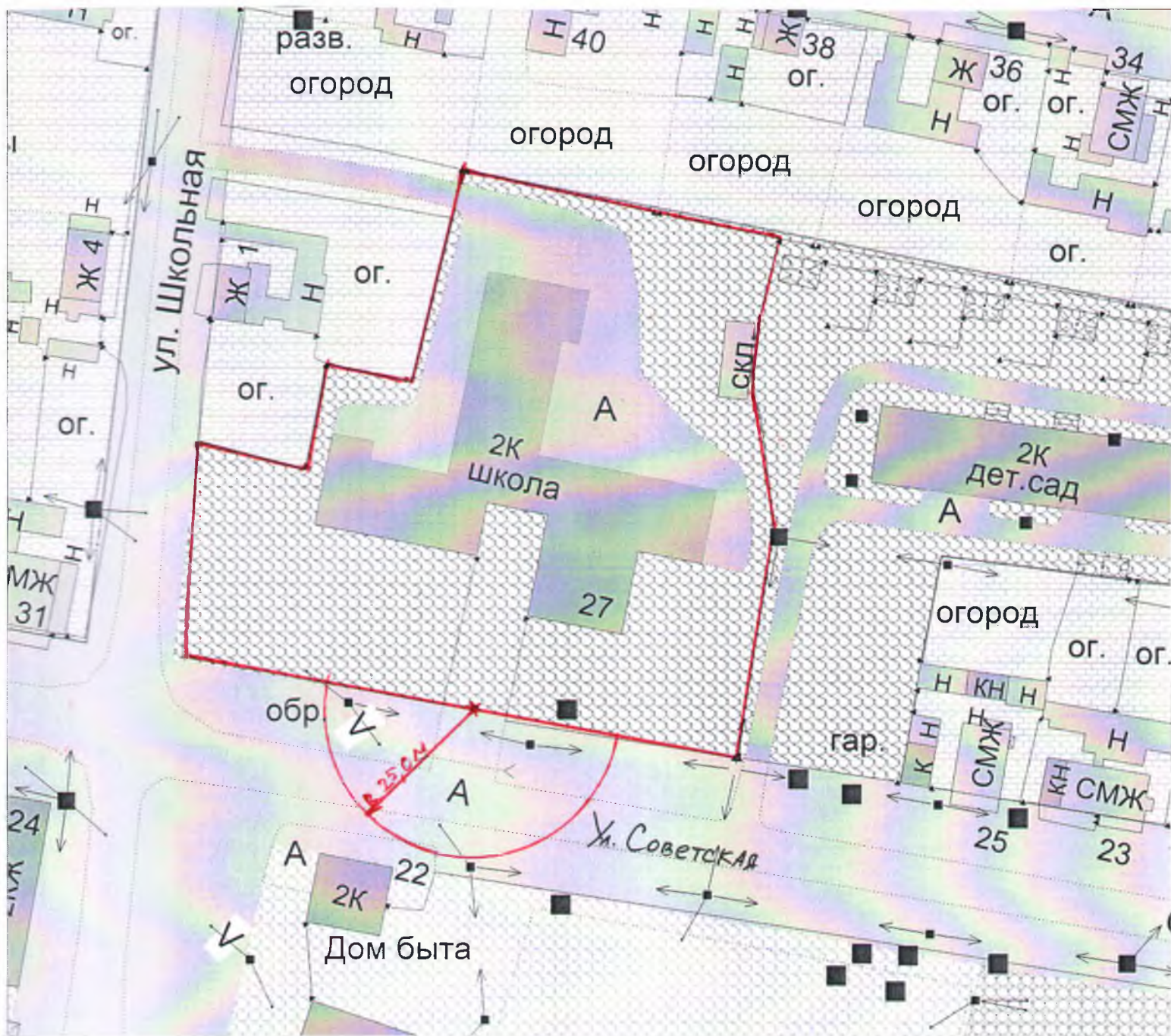
— Граница прилегающих к некоторым организациям и объектам территорий, на которых не допускается розничная продажа алкогольной продукции

Схема границ прилегающих к некоторым организациям и объектам территорий, на которых не допускается розничная продажа алкогольной продукции на территории Слободо-Туринского муниципального района.

Масштаб 1:1000

Объект:
Муниципальное казённое
общеобразовательное учреждение
«Ницинская средняя общеобразовательная
школа»

Адрес:
Слободо-Туринский район, с.Ницинское,
ул. Советская, д. 29



— Граница прилегающих к некоторым организациям и объектам территорий, на которых не допускается розничная продажа алкогольной продукции

Схема границ прилегающих к некоторым организациям и объектам территорий, на которых не допускается розничная продажа алкогольной продукции на территории Слободо-Туринского муниципального района.

Масштаб 1:1000

Объект:
Усть-Ницинская общая врачебная практика

Адрес:
Слободо-Туринский район,
с. Усть-Ницинское, ул. Шанаурина, д. 30



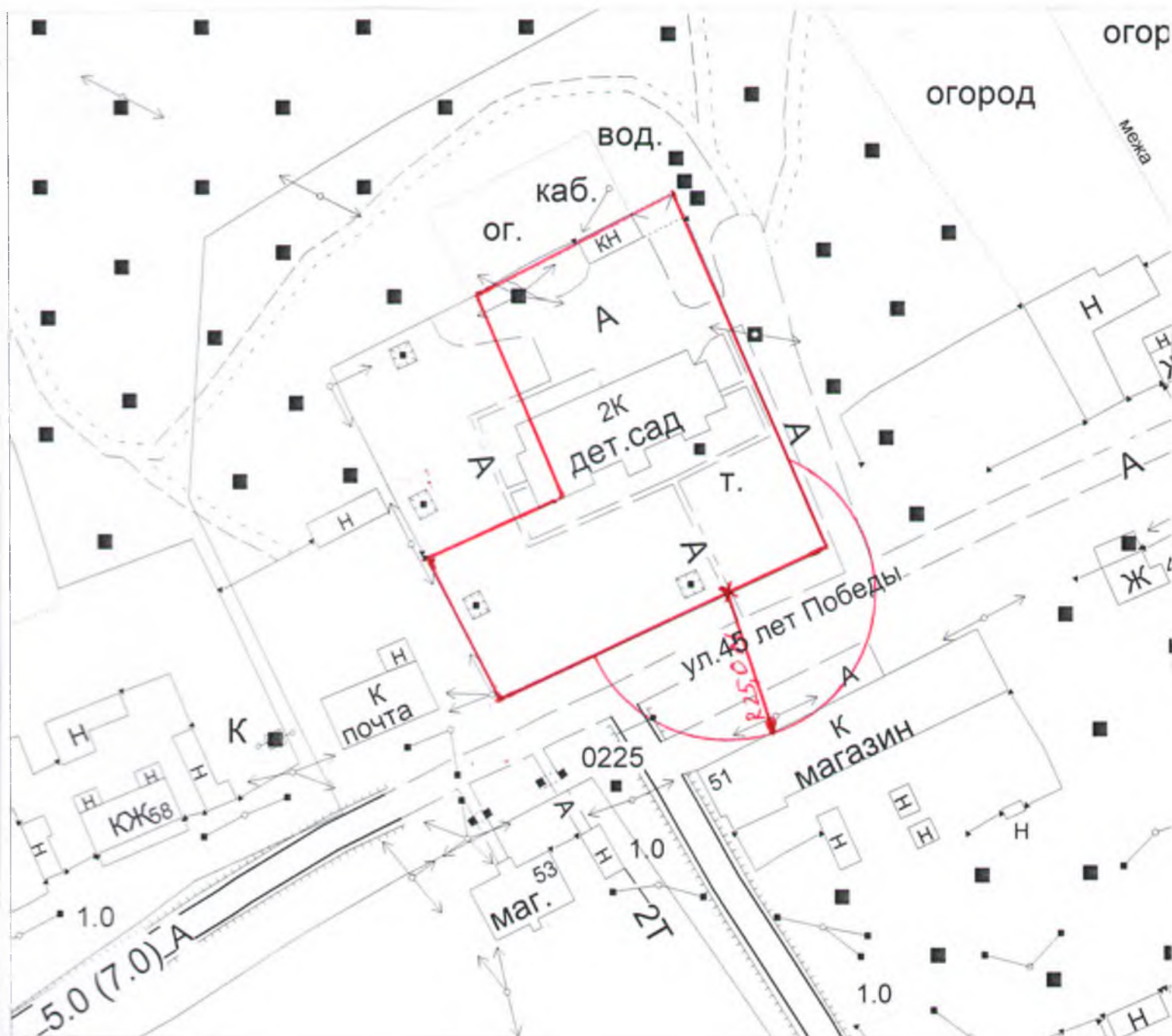
— Граница прилегающих к некоторым организациям и объектам территорий, на которых не допускается розничная продажа алкогольной продукции

Схема границ прилегающих к некоторым организациям и объектам территорий, на которых не допускается розничная продажа алкогольной продукции на территории Слободо-Туринского муниципального района.

Масштаб 1:1000

Объект:
Муниципальное казённое
общеобразовательное учреждение
«Пушкаревская начальная
общеобразовательная школа»

Адрес:
Слободо-Туринский район,
с. Пушкаревское 1-е,
ул. 45 лет Победы, д. 54



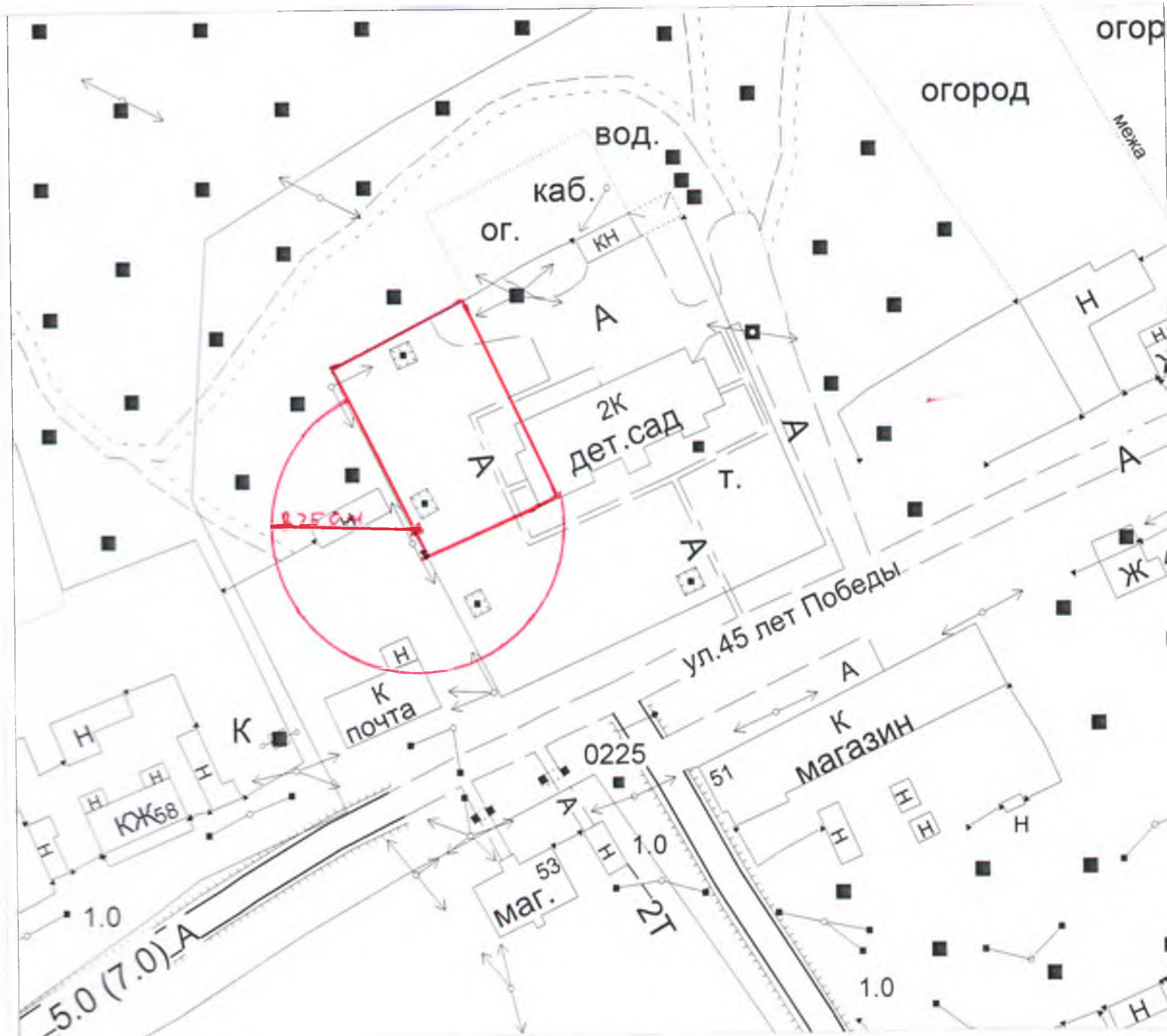
— Граница прилегающих к некоторым организациям и объектам территорий, на которых не допускается розничная продажа алкогольной продукции

Схема границ прилегающих к некоторым организациям и объектам территорий, на которых не допускается розничная продажа алкогольной продукции на территории Слободо-Туринского муниципального района.

Масштаб 1:1000

Объект:
Пушкаревский фельдшерско-акушерский пункт

Адрес:
Слободо-Туринский район,
с. Пушкаревское 1-е,
ул. 45 лет Победы, д. 54



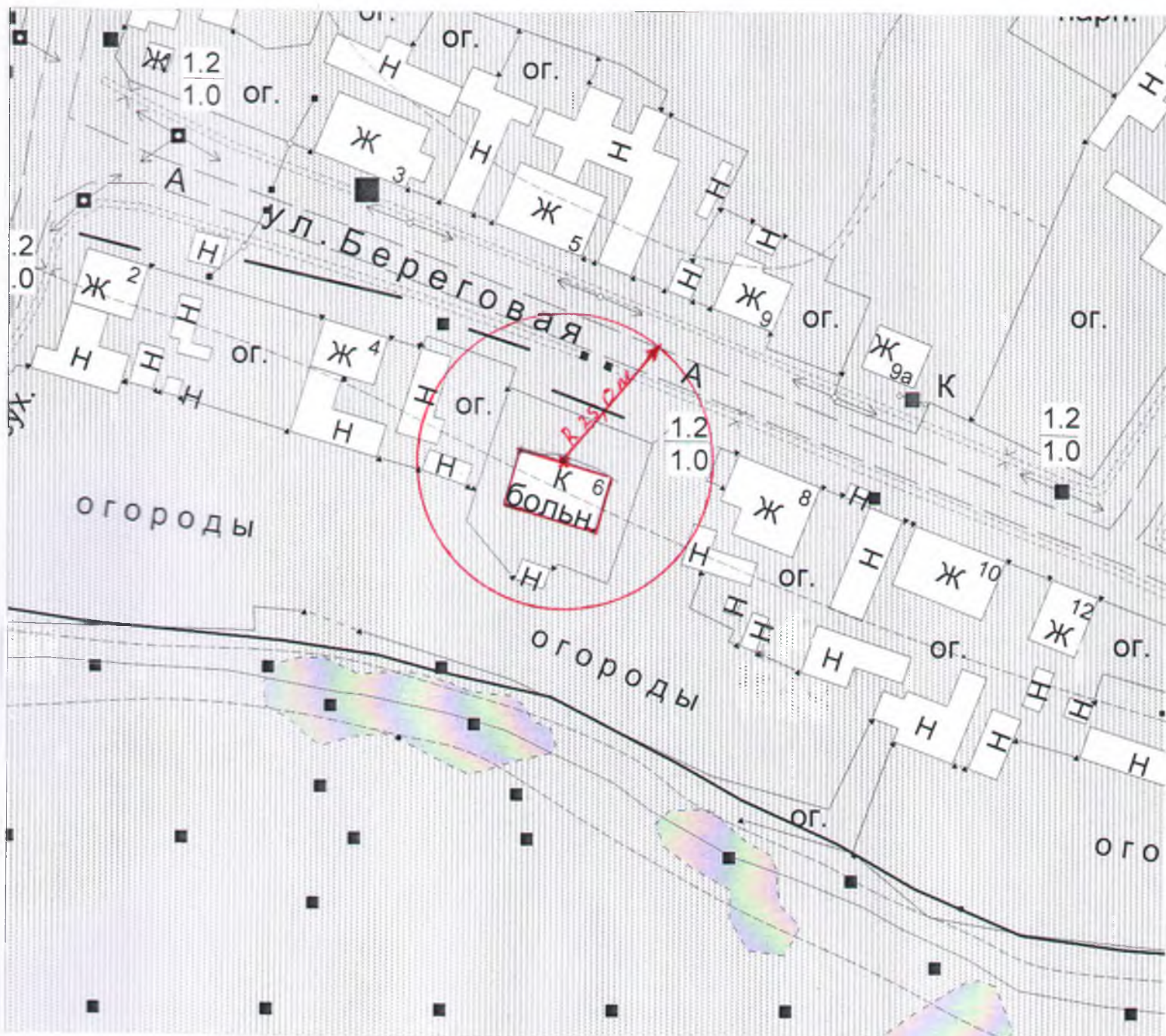
— Граница прилегающих к некоторым организациям и объектам территорий, на которых не допускается розничная продажа алкогольной продукции

Схема границ прилегающих к некоторым организациям и объектам территорий, на которых не допускается розничная продажа алкогольной продукции на территории Слободо-Туринского муниципального района.

Масштаб 1:1000

Объект:
Решетниковский фельдшерско-акушерский пункт

Адрес:
Слободо-Туринский район,
д. Решетникова,
ул. Береговая, д. 6



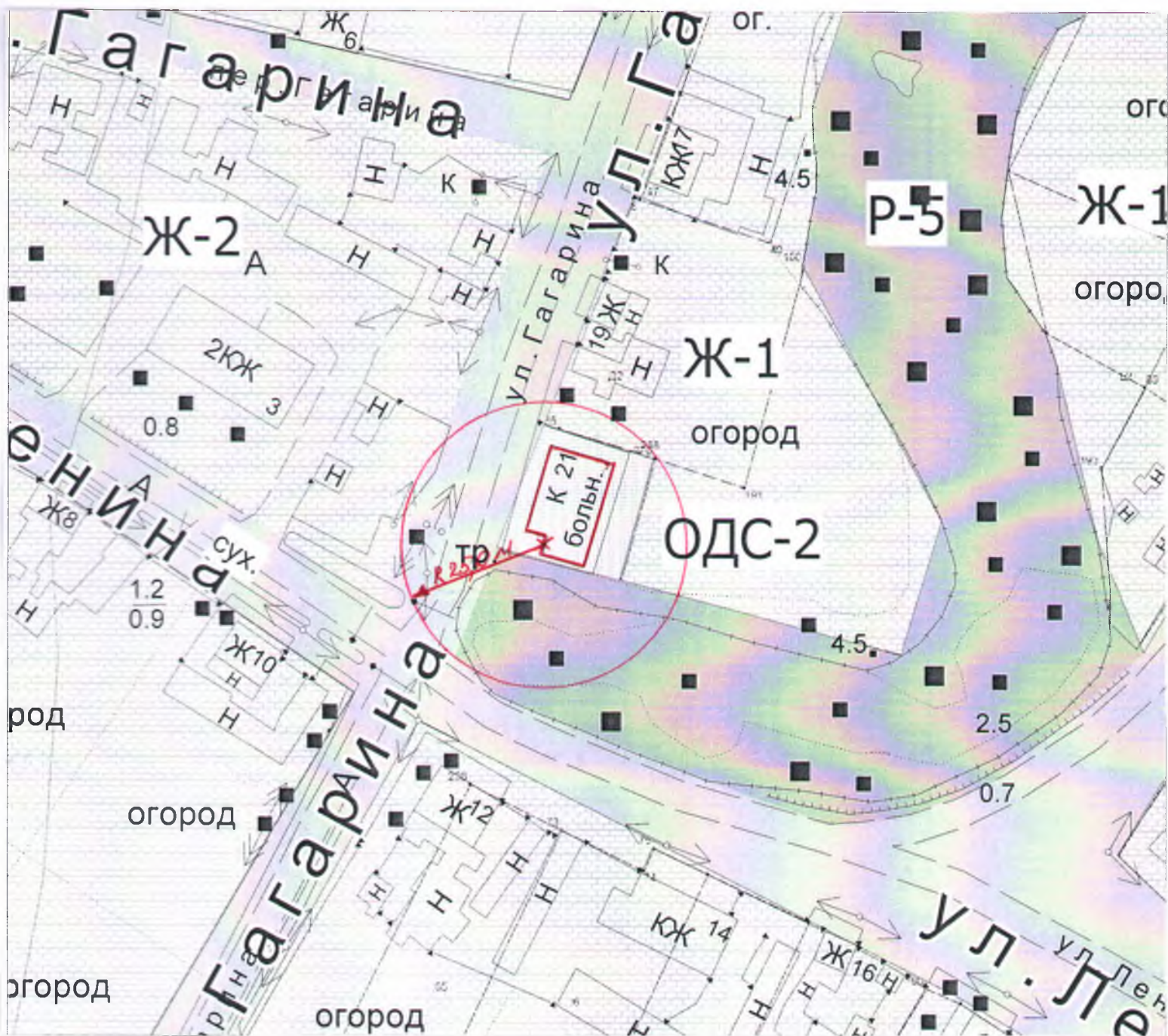
— Граница прилегающих к некоторым организациям и объектам территорий, на которых не допускается розничная продажа алкогольной продукции

Схема границ прилегающих к некоторым организациям и объектам территорий, на которых не допускается розничная продажа алкогольной продукции на территории Слободо-Туринского муниципального района.

Масштаб 1:1000

Объект:
Тимофеевский фельдшерско-акушерский
пункт

Адрес:
Слободо-Туринский район,
д. Тимофеева,
ул. Гагарина, д. 21



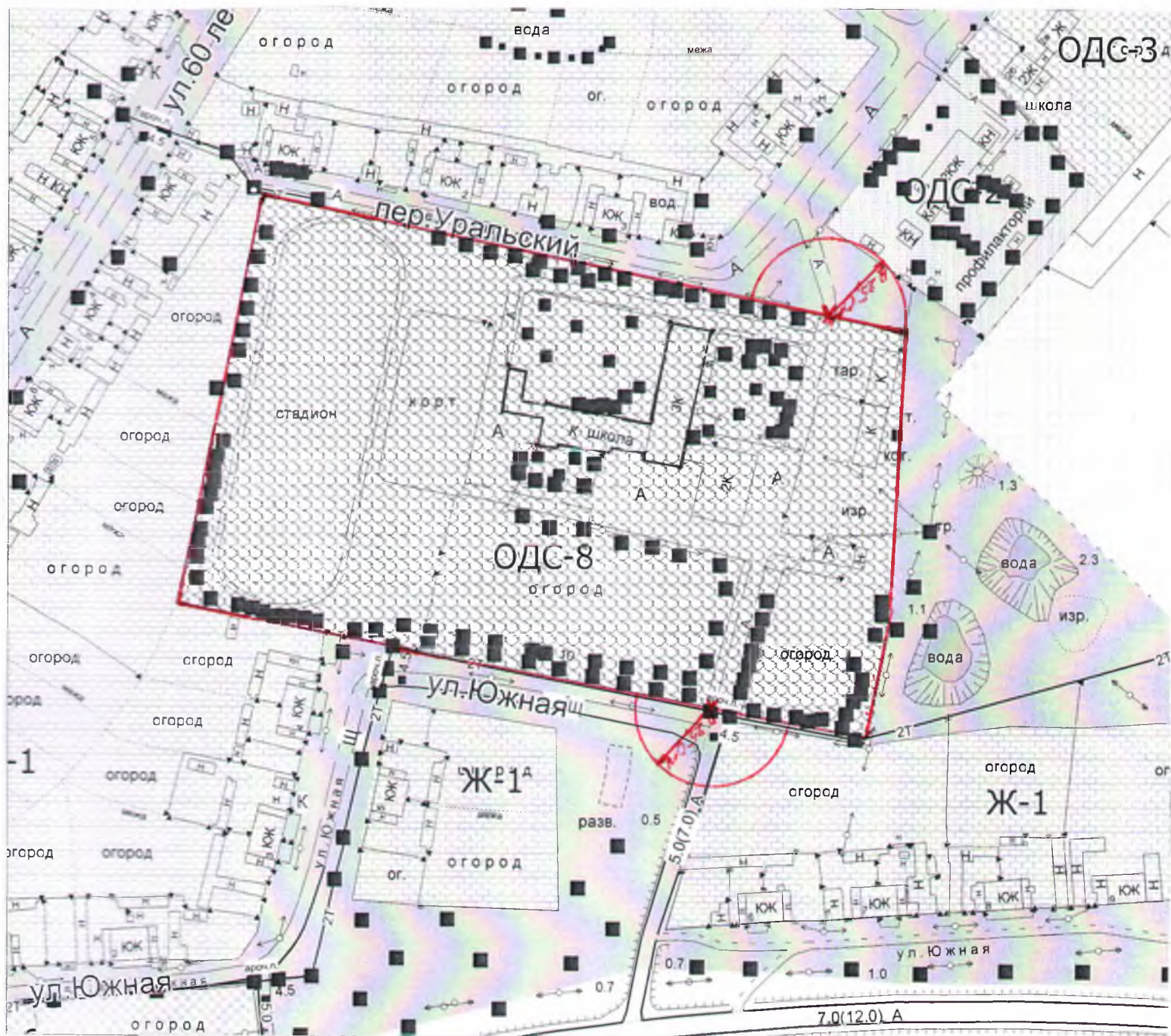
— Граница прилегающих к некоторым организациям и объектам территорий, на которых не допускается розничная продажа алкогольной продукции

Схема границ прилегающих к некоторым организациям и объектам территорий, на которых не допускается розничная продажа алкогольной продукции на территории Слободо-Туринского муниципального района.

Масштаб 1:2000

Объект:
Муниципальное автономное
общеобразовательное учреждение
«Сладковская средняя общеобразовательная
школа»

Адрес:
Слободо-Туринский район,
с. Сладковское,
ул. Южная, д. 5а



— Граница прилегающих к некоторым организациям и объектам территорий, на которых не допускается розничная продажа алкогольной продукции

Схема границ прилегающих к некоторым организациям и объектам территорий, на которых не допускается розничная продажа алкогольной продукции на территории Слободо-Туринского муниципального района.

Масштаб 1:1000

Объект:
Сладковский фельдшерско-акушерский пункт

Адрес:
Слободо-Туринский район,
с. Сладковское,
ул. Октябрьская, д. 2а



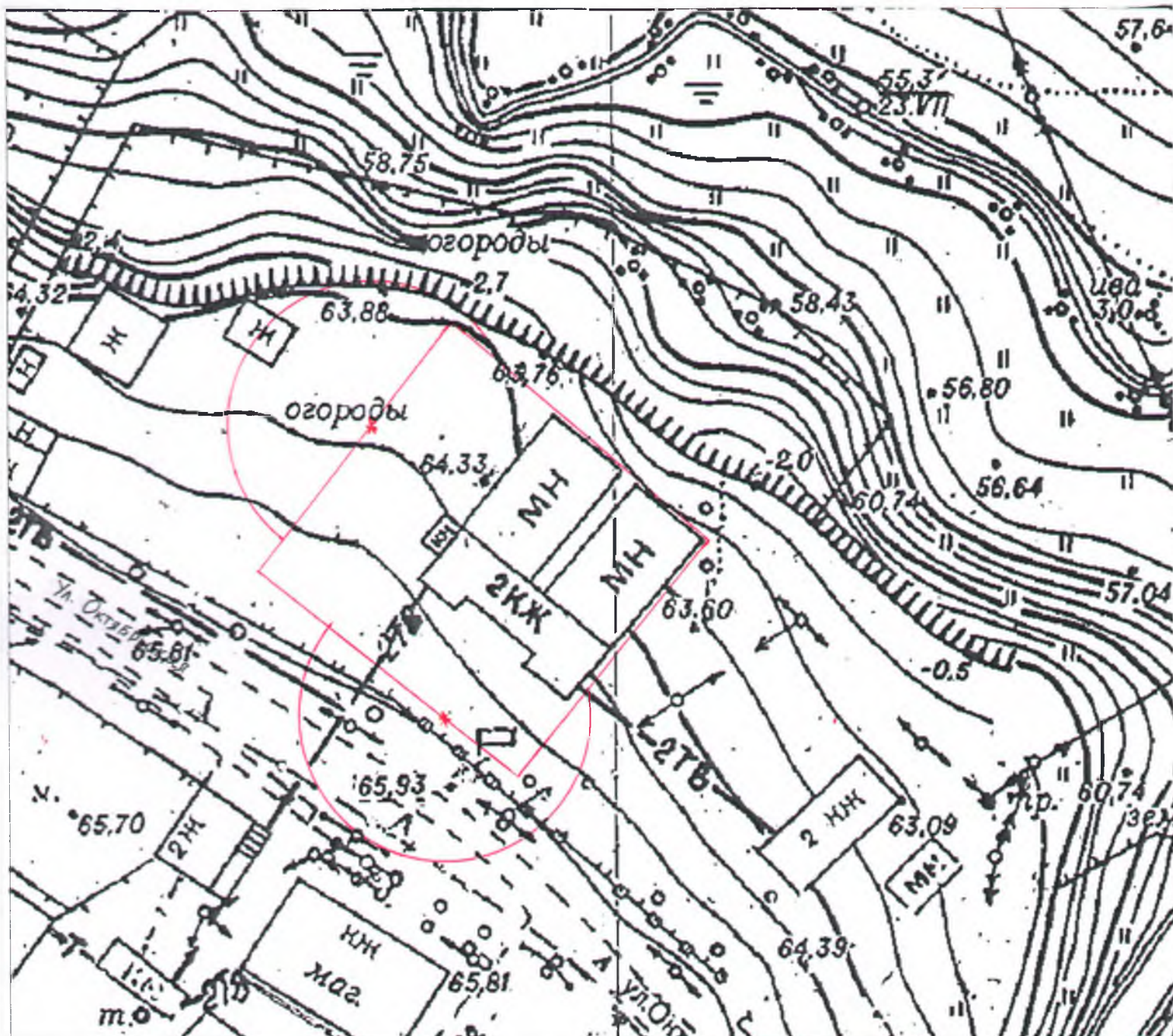
— Граница прилегающих к некоторым организациям и объектам территорий, на которых не допускается розничная продажа алкогольной продукции

Схема границ прилегающих к некоторым организациям и объектам территорий, на которых не допускается розничная продажа алкогольной продукции на территории Слободо-Туринского муниципального района.

Масштаб 1:1000

Объект:
Муниципальное автономное учреждение
дополнительного образования
«Слободо-Туринская детско-юношеская
спортивная школа»

Адрес:
Слободо-Туринский район,
с. Туринская Слобода,
ул. Октябрьская, д. 8



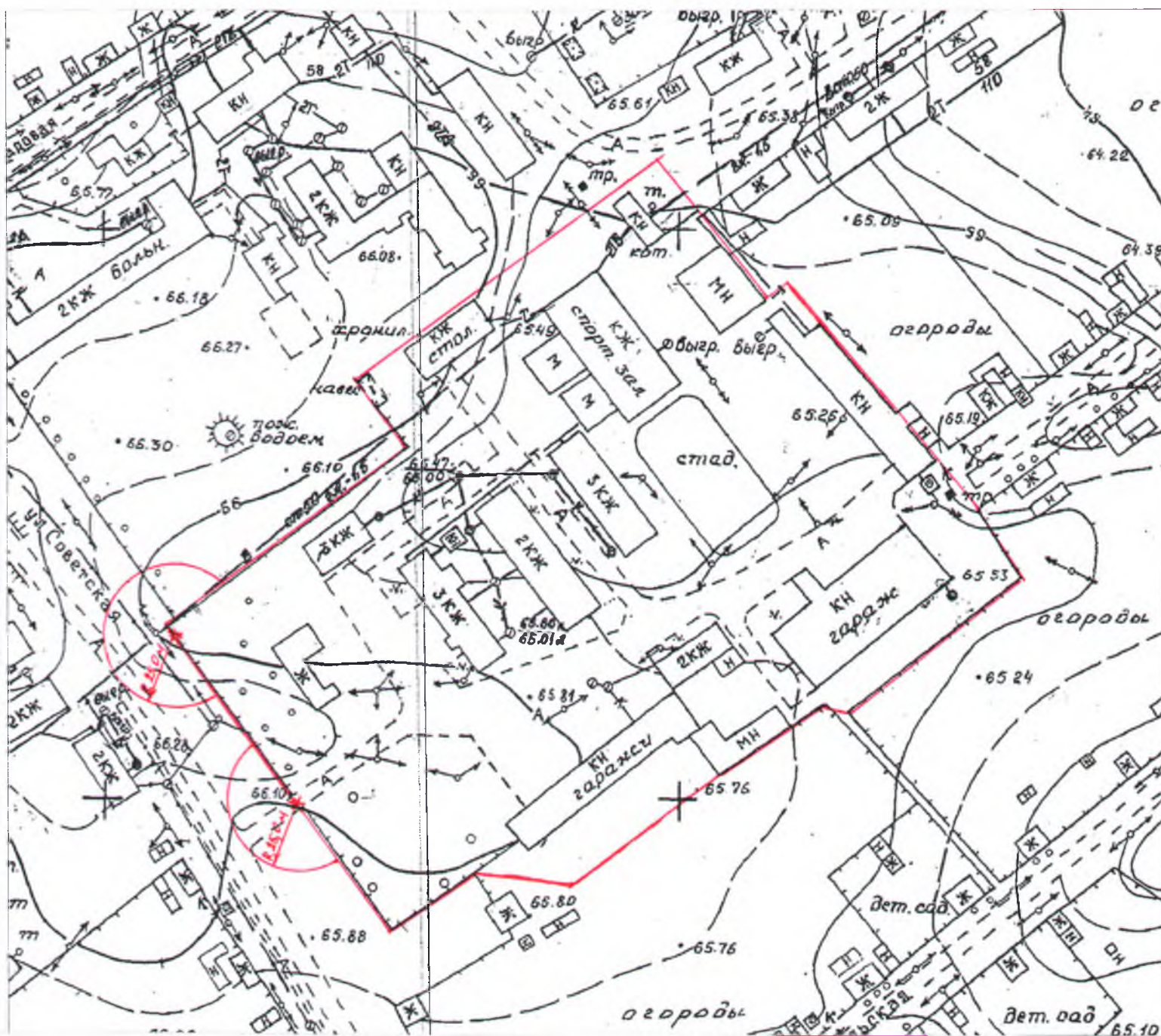
— Граница прилегающих к некоторым организациям и объектам территорий, на которых не допускается розничная продажа алкогольной продукции

Схема границ прилегающих к некоторым организациям и объектам территорий, на которых не допускается розничная продажа алкогольной продукции на территории Слободо-Туринского муниципального района.

Масштаб 1:2000

Объект:
ГАПОУ СО «Слободотуринский аграрно-экономический техникум»

Адрес:
Слободо-Туринский район,
с. Туринская Слобода,
ул. Советская, д.96



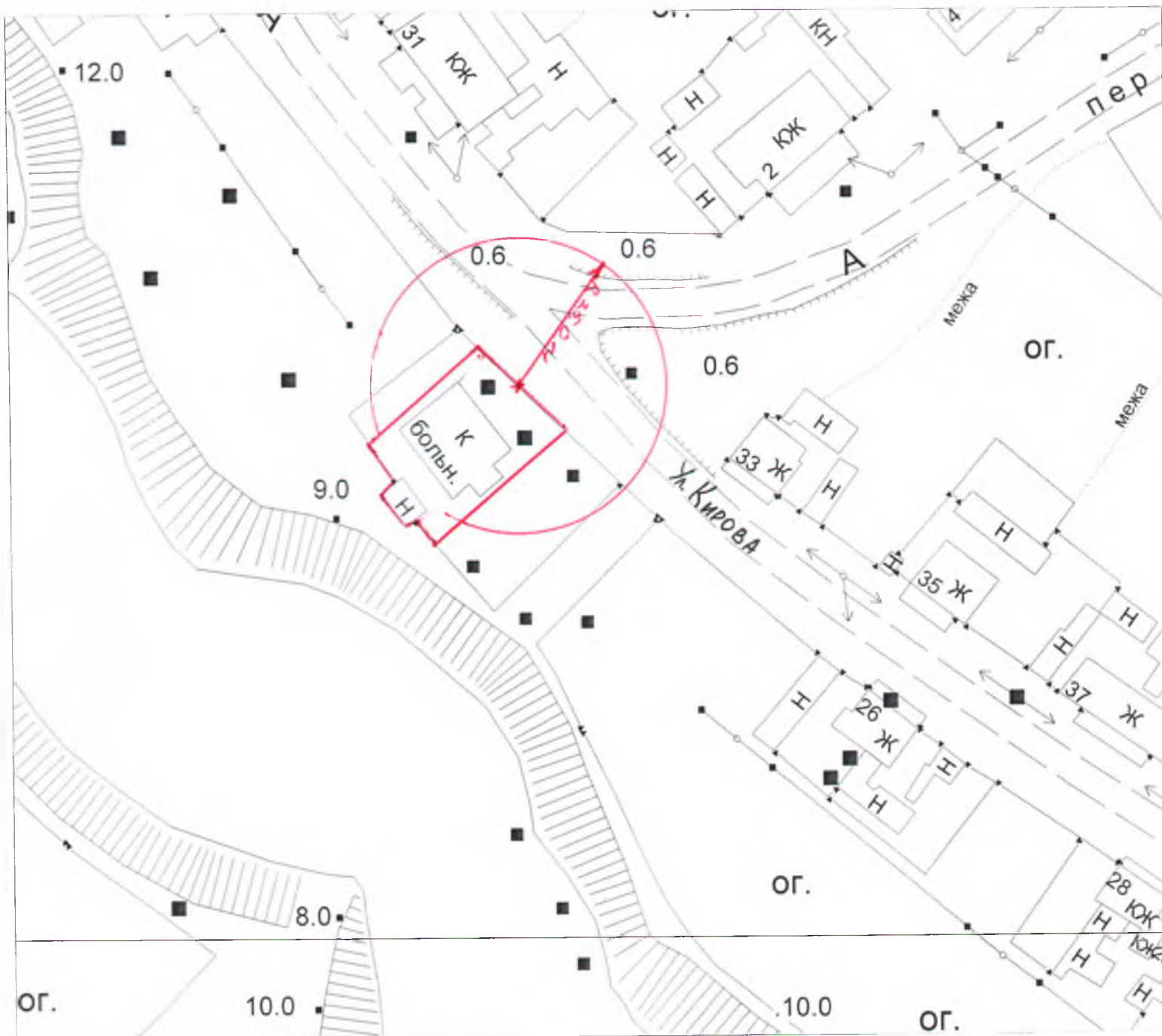
— Граница прилегающих к некоторым организациям и объектам территорий, на которых не допускается розничная продажа алкогольной продукции

Схема границ прилегающих к некоторым организациям и объектам территорий, на которых не допускается розничная продажа алкогольной продукции на территории Слободо-Туринского муниципального района.

Масштаб 1:1000

Объект:
Храмцовский фельдшерско-акушерский пункт

Адрес:
Слободо-Туринский район,
с. Храмцово, ул. Кирова, д.26



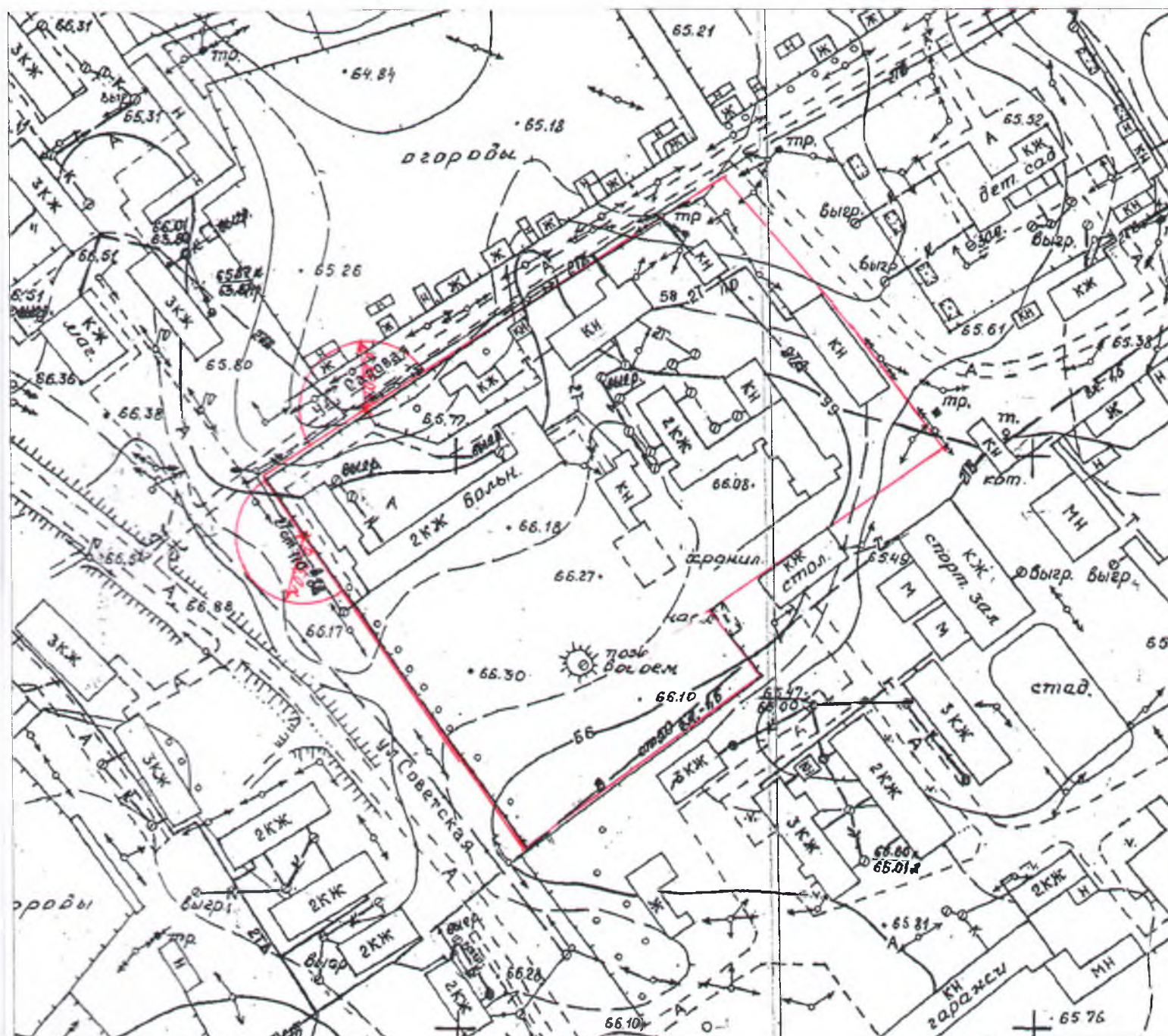
— Граница прилегающих к некоторым организациям и объектам территорий, на которых не допускается розничная продажа алкогольной продукции

Схема границ прилегающих к некоторым организациям и объектам территорий, на которых не допускается розничная продажа алкогольной продукции на территории Слободо-Туринского муниципального района.

Масштаб 1:2000

Объект:
ГБУЗ СО «Слободо-Туринская районная
больница»

Адрес:
Слободо-Туринский район,
с. Туринская Слобода,
ул. Советская, д.96Б



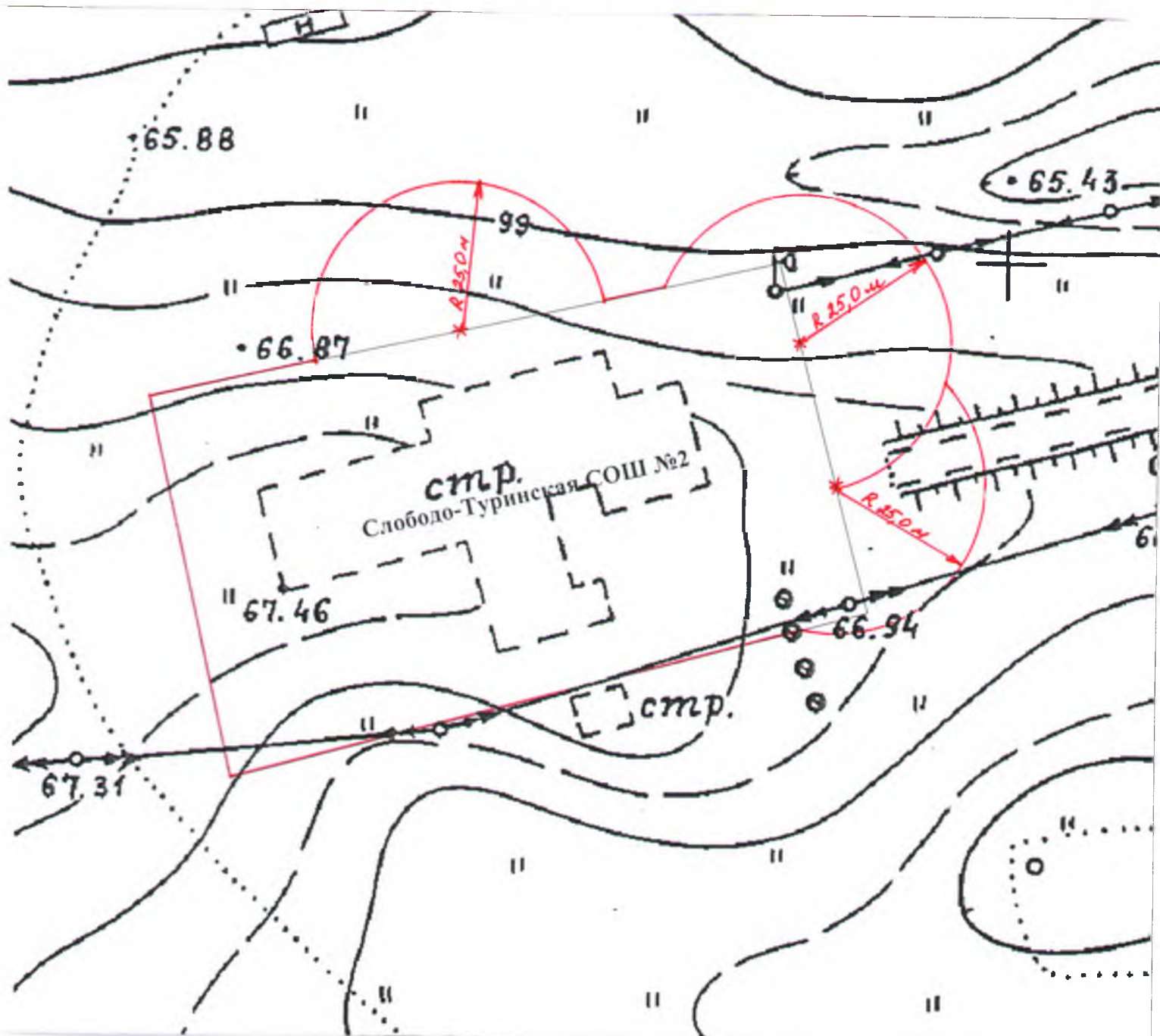
— Граница прилегающих к некоторым организациям и объектам территорий, на которых не допускается розничная продажа алкогольной продукции

Схема границ прилегающих к некоторым организациям и объектам территорий, на которых не допускается розничная продажа алкогольной продукции на территории Слободо-Туринского муниципального района.

Масштаб 1:1000

Объект:
Муниципальное автономное
общеобразовательное учреждение
«Слободо-Туринская средняя
общеобразовательная школа № 2»

Адрес:
Слободо-Туринский район,
с. Туринская Слобода,
ул. Дегтева, д. 1



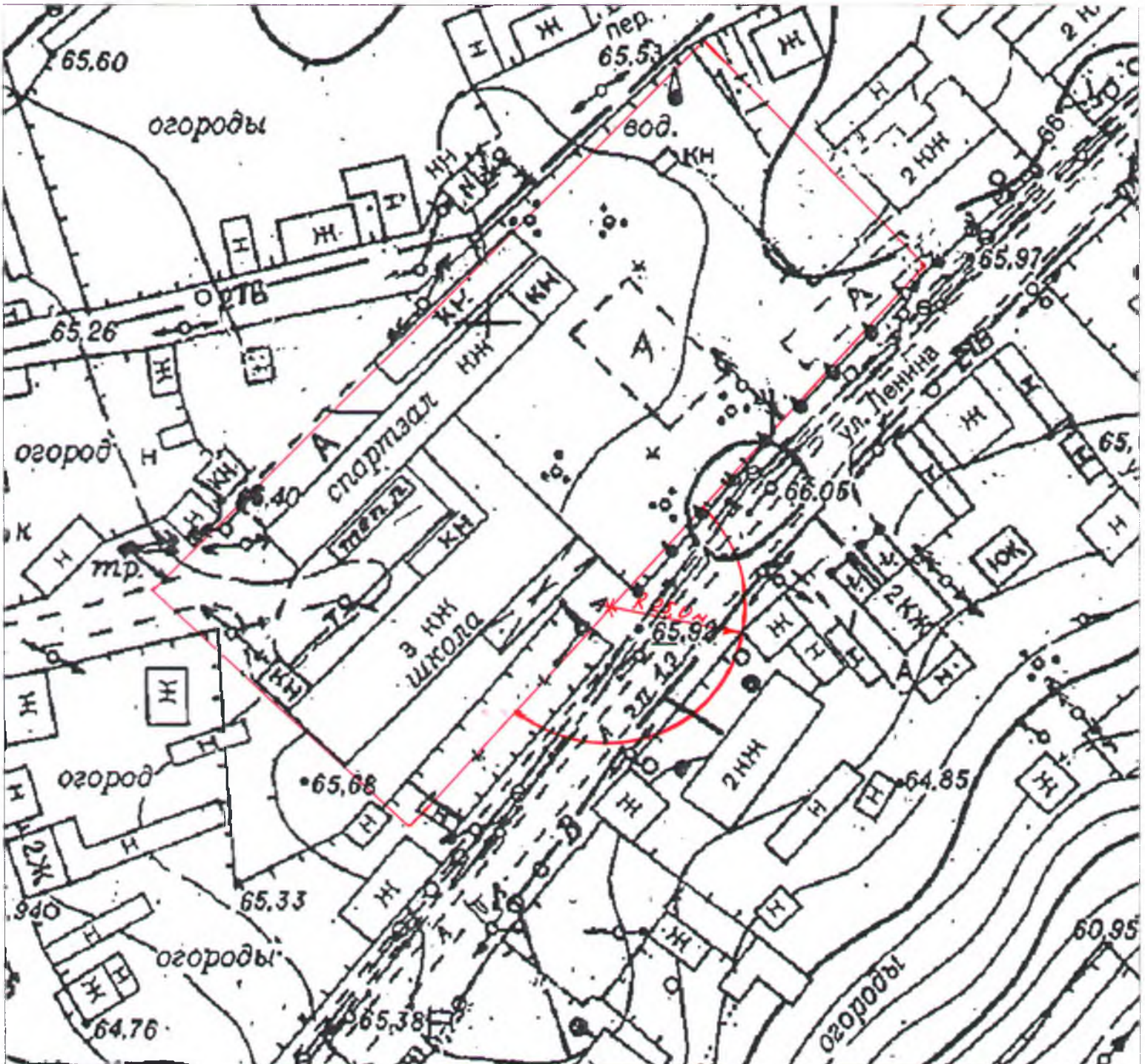
— Граница прилегающих к некоторым организациям и объектам территорий, на которых не допускается розничная продажа алкогольной продукции

Схема границ прилегающих к некоторым организациям и объектам территорий, на которых не допускается розничная продажа алкогольной продукции на территории Слободо-Туринского муниципального района.

Масштаб 1:1000

Объект:
Муниципальное казённое
общеобразовательное
учреждение «Слободо-Туринская средняя
общеобразовательная школа № 1».

Адрес:
Слободо-Туринский район,
с. Туринская Слобода, ул. Ленина, д.12



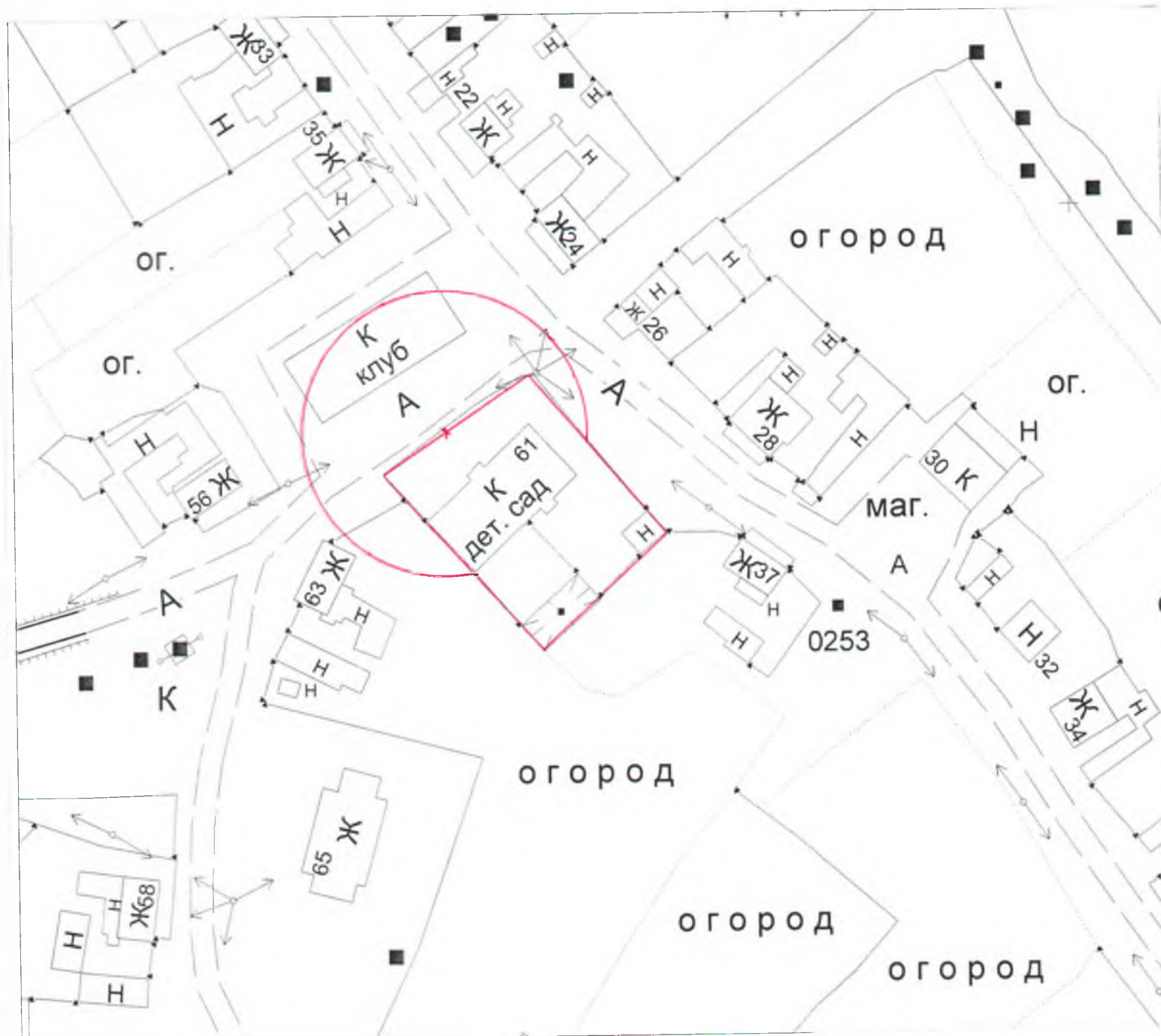
— Граница прилегающих к некоторым организациям и объектам территорий, на которых не допускается розничная продажа алкогольной продукции

Схема границ прилегающих к некоторым организациям и объектам территорий, на которых не допускается розничная продажа алкогольной продукции на территории Слободо-Туринского муниципального района.

Масштаб 1:1000

Объект:
Муниципальное казённое
общеобразовательное учреждение
«Слободо-Туринская средняя
общеобразовательная школа № 1»

Адрес:
Слободо-Туринский район,
д. Фалина, д. 61



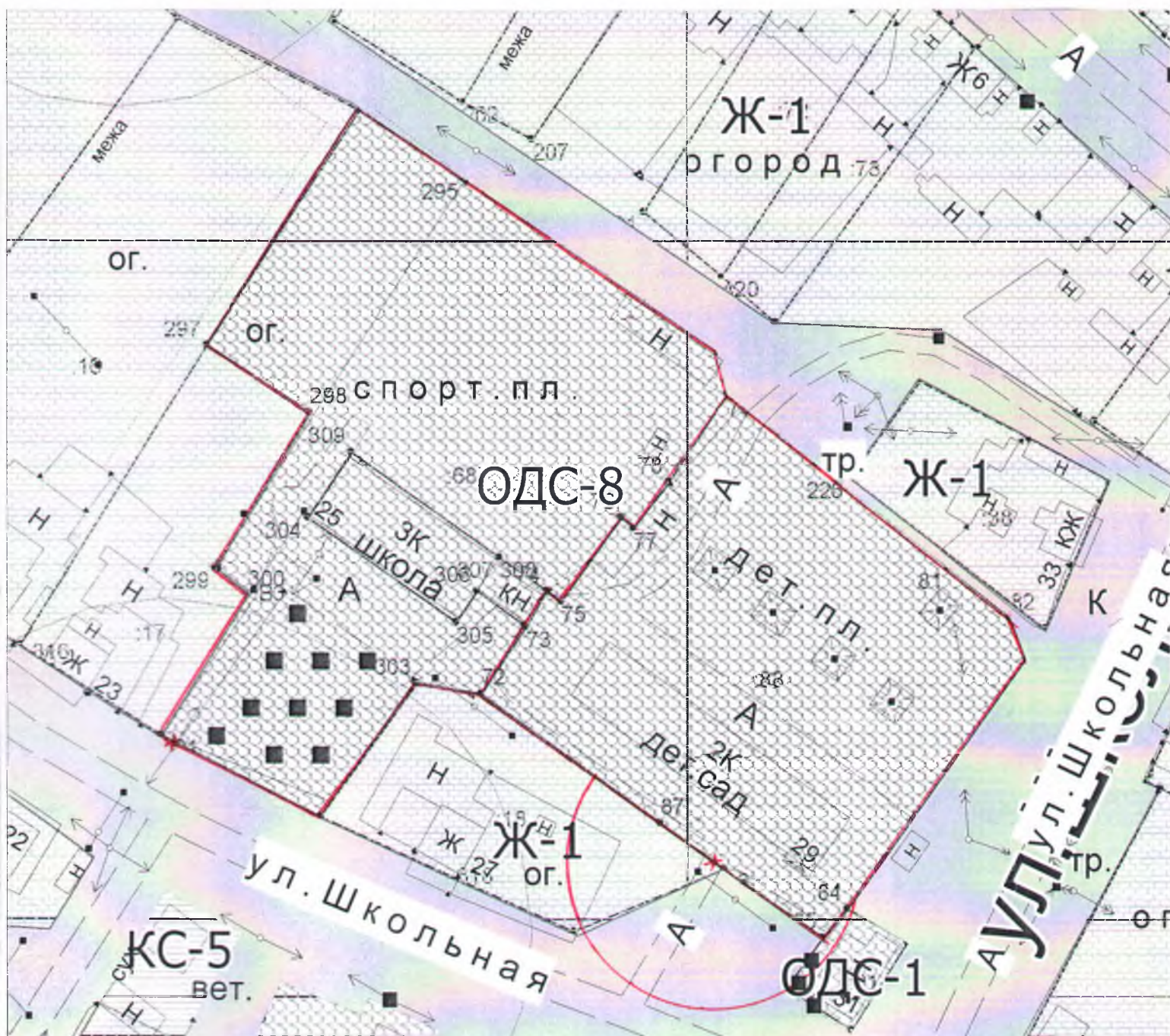
— Граница прилегающих к некоторым организациям и объектам территорий, на которых не допускается розничная продажа алкогольной продукции

Схема границ прилегающих к некоторым организациям и объектам территорий, на которых не допускается розничная продажа алкогольной продукции на территории Слободо-Туринского муниципального района.

Масштаб 1:1000

Объект:
Муниципальное казённое
общеобразовательное учреждение
«Решетниковская основная
общеобразовательная школа»

Адрес:
Слободо-Туринский район,
д. Решетникова,
ул. Школьная, д. 29



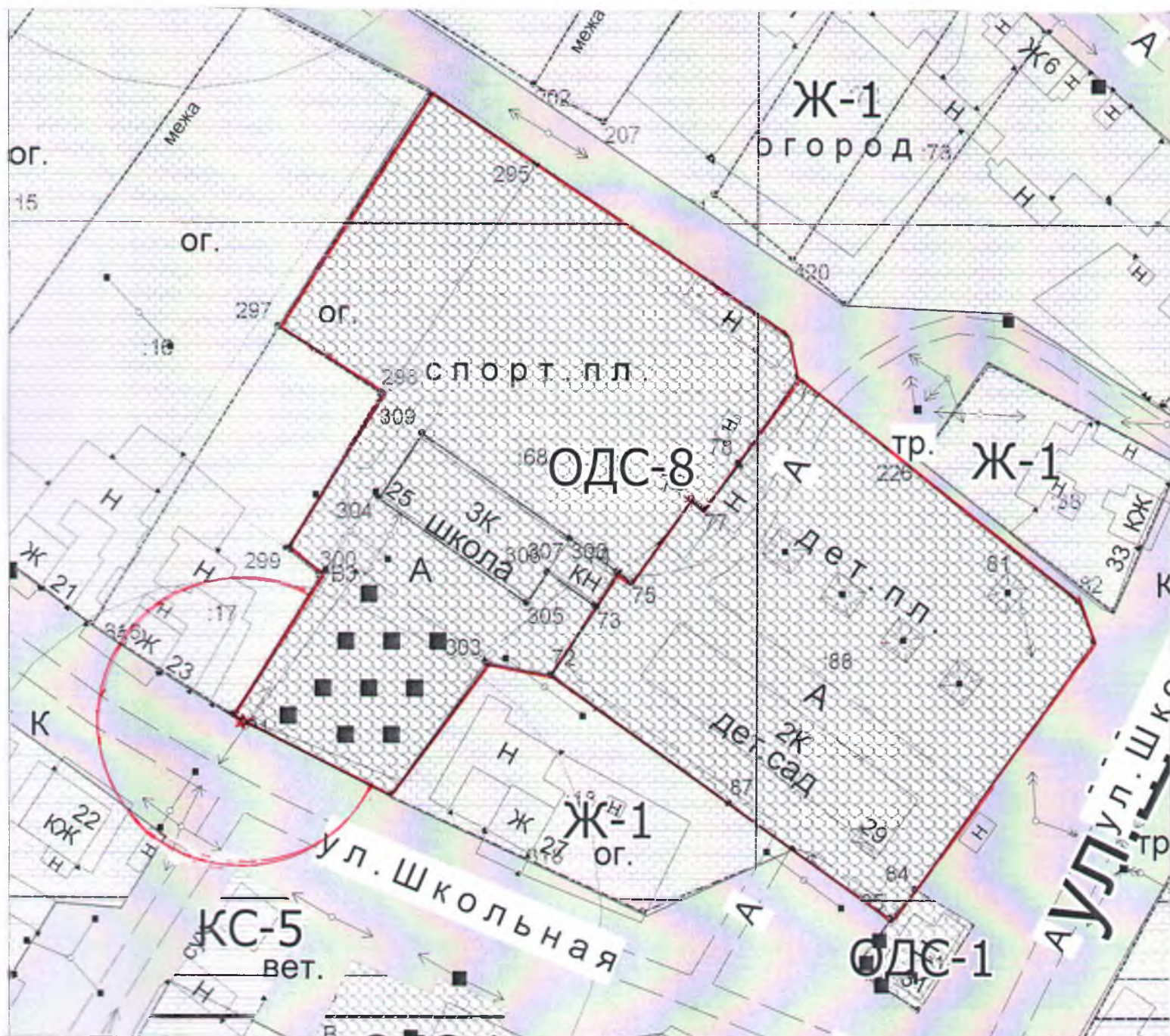
— Граница прилегающих к некоторым организациям и объектам территорий, на которых не допускается розничная продажа алкогольной продукции

Схема границ прилегающих к некоторым организациям и объектам территорий, на которых не допускается розничная продажа алкогольной продукции на территории Слободо-Туринского муниципального района.

Масштаб 1:1000

Объект:
Муниципальное казённое
общеобразовательное учреждение
«Решетниковская основная
общеобразовательная школа»

Адрес:
Слободо-Туринский район,
д. Решетникова,
ул. Школьная, д. 25



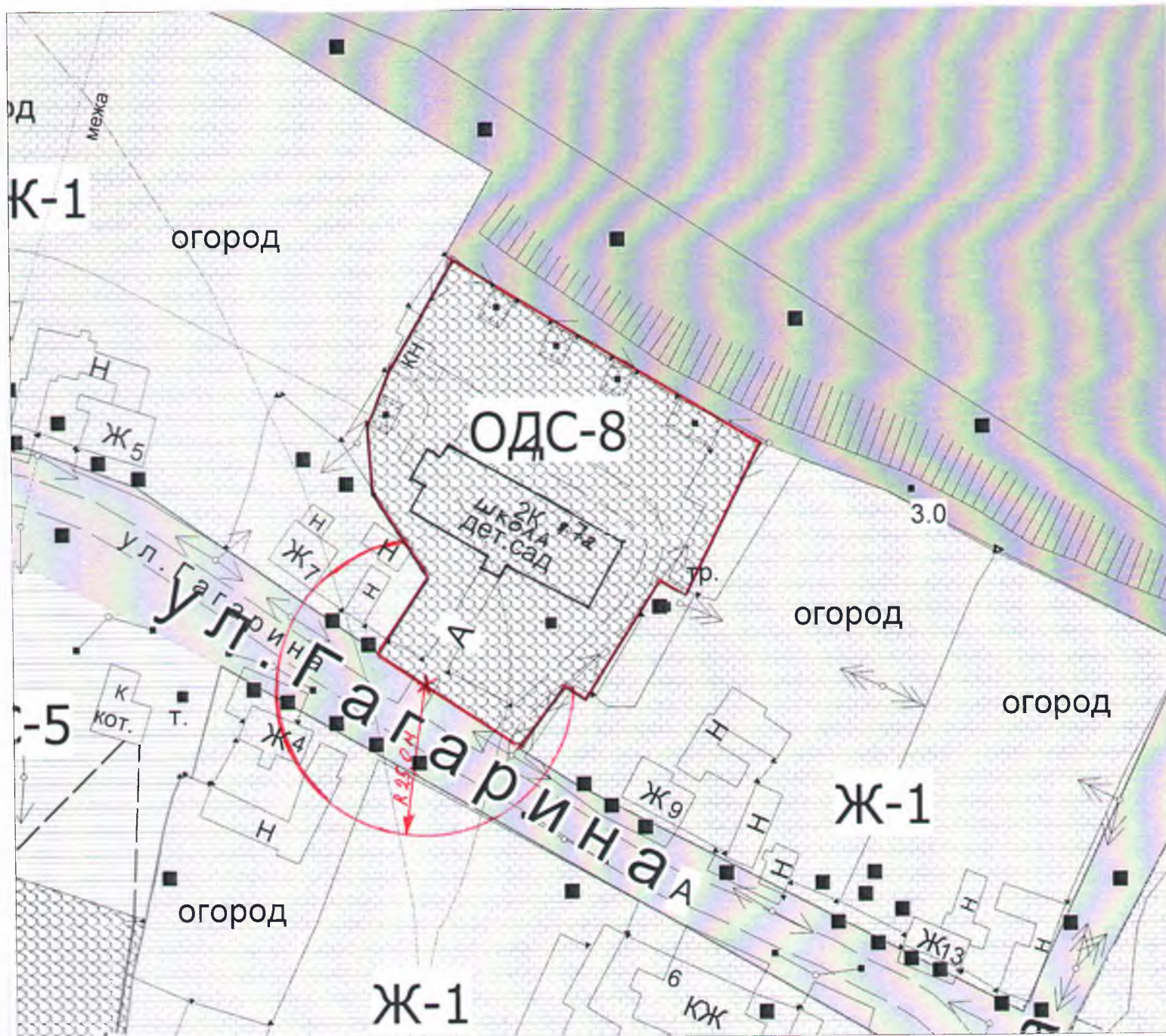
— Граница прилегающих к некоторым организациям и объектам территорий, на которых не допускается розничная продажа алкогольной продукции

Схема границ прилегающих к некоторым организациям и объектам территорий, на которых не допускается розничная продажа алкогольной продукции на территории Слободо-Туринского муниципального района.

Масштаб 1:1000

Объект:
Муниципальное казённое
общеобразовательное учреждение
«Тимофеевская начальная
общеобразовательная школа»

Адрес:
Слободо-Туринский район,
д. Тимофеева,
ул. Гагарина, д. 7а



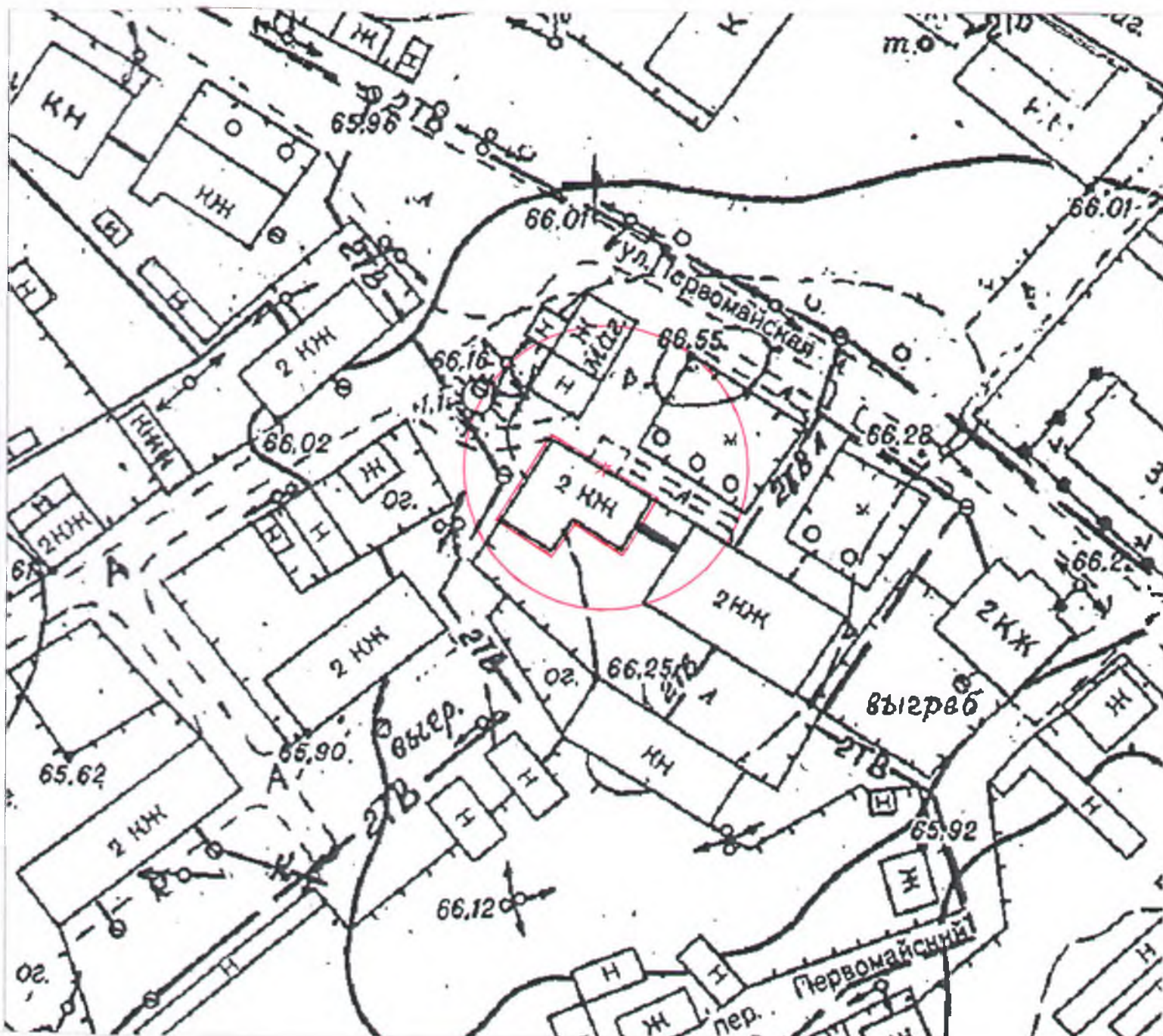
— Граница прилегающих к некоторым организациям и объектам территорий, на которых не допускается розничная продажа алкогольной продукции

Схема границ прилегающих к некоторым организациям и объектам территорий, на которых не допускается розничная продажа алкогольной продукции на территории Слободо-Туринского муниципального района.

Масштаб 1:1000

Объект:
ГКУДО СО «Слободо-Туринская детская
школа искусств»

Адрес:
Слободо-Туринский район,
с. Туринская Слобода,
ул. Первомайская, д. 9



— Граница прилегающих к некоторым организациям и объектам территорий, на которых не допускается розничная продажа алкогольной продукции

Схема границ прилегающих к некоторым организациям и объектам территорий, на которых не допускается розничная продажа алкогольной продукции на территории Слободо-Туринского муниципального района.

Масштаб 1:1000

Объект:
Муниципальное казённое
общеобразовательное учреждение
«Храмцовская основная
общеобразовательная школа»

Адрес:
Слободо-Туринский район,
с. Храмцово,
ул. Колхозная, д. 1А



— Граница прилегающих к некоторым организациям и объектам территорий, на которых не допускается розничная продажа алкогольной продукции

Схема границ прилегающих к некоторым организациям и объектам территорий, на которых не допускается розничная продажа алкогольной продукции на территории Слободо-Туринского муниципального района.

Масштаб 1:1000

Объект:
Муниципальное казённое
образовательное учреждение «Усть-
Ницинская средняя общеобразовательная

Адрес:
Слободо-Туринский район,
с. Усть-Ницинское,
ул. Школьная, д. 8



— Граница прилегающих к некоторым организациям и объектам территорий, на которых не допускается розничная продажа алкогольной продукции

Схема границ прилегающих к некоторым организациям и объектам территорий, на которых не допускается розничная продажа алкогольной продукции на территории Слободо-Туринского муниципального района.

Масштаб 1:1000

Объект:
Муниципальное казённое
образовательное учреждение
«Храмцовская основная
образовательная школа»

Адрес:
Слободо-Туринский район,
с. Храмцова,
ул. Новая, д. 2а



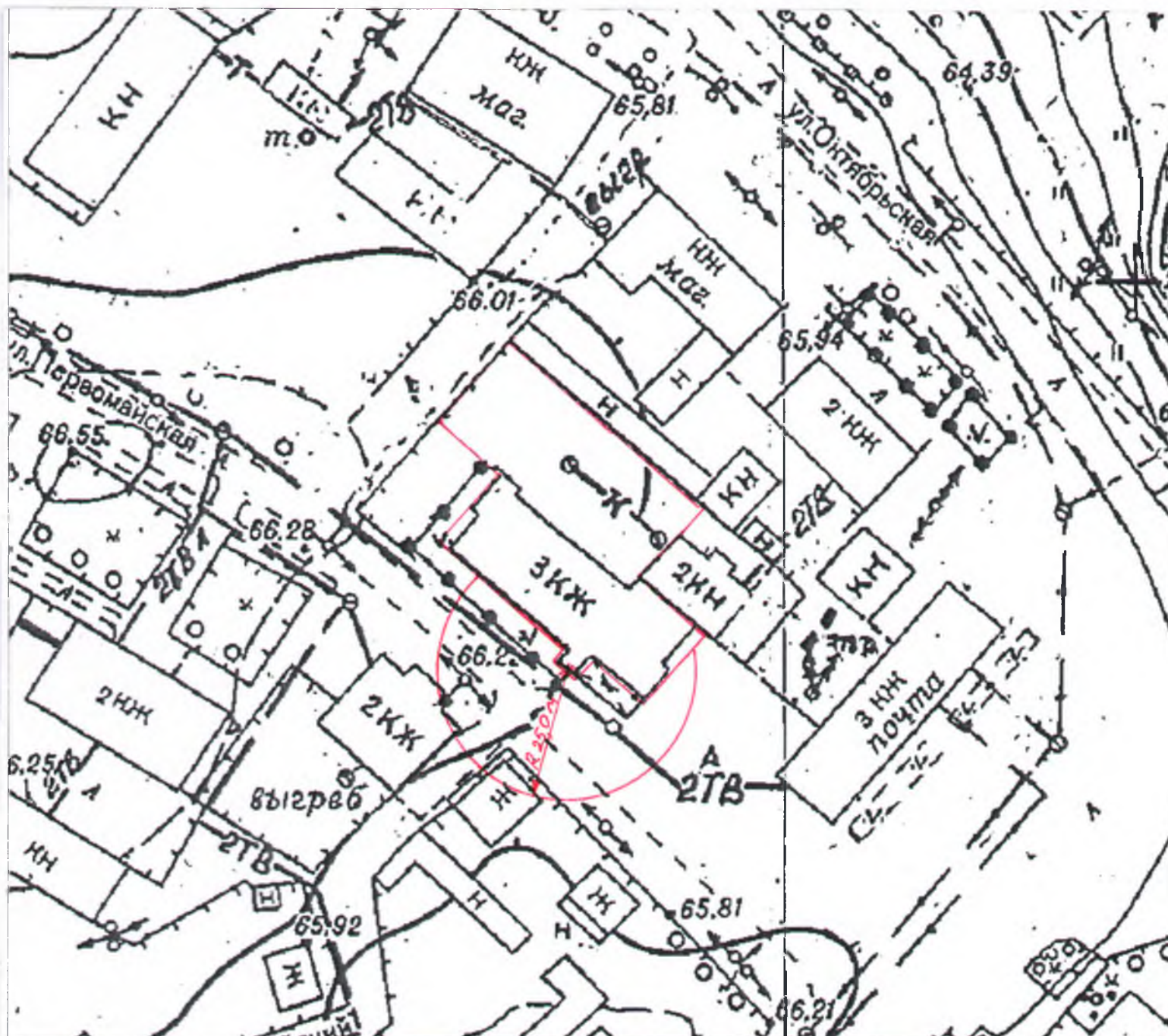
— Граница прилегающих к некоторым организациям и объектам территорий, на которых не допускается розничная продажа алкогольной продукции

Схема границ прилегающих к некоторым организациям и объектам территорий, на которых не допускается розничная продажа алкогольной продукции на территории Слободо-Туринского муниципального района.

Масштаб 1:1000

Объект:
Муниципальное автономное учреждение
дополнительного образования
«Центр детского творчества «Эльдорадо»

Адрес:
Слободо-Туринский район,
с. Туринская Слобода,
ул. Первомайская, д. 7



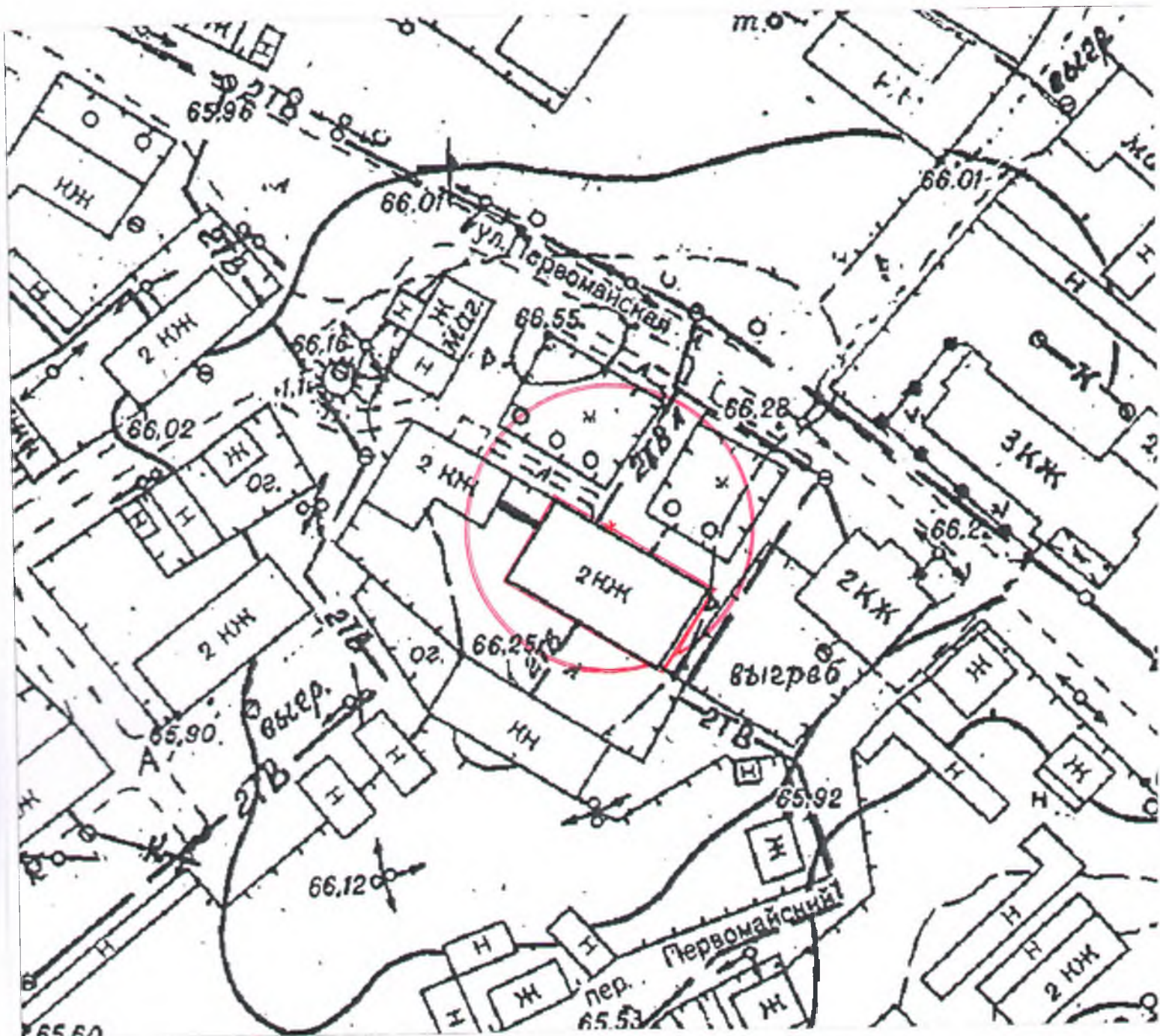
— Граница прилегающих к некоторым организациям и объектам территорий, на которых не допускается розничная продажа алкогольной продукции

Схема границ прилегающих к некоторым организациям и объектам территорий, на которых не допускается розничная продажа алкогольной продукции на территории Слободо-Туринского муниципального района.

Масштаб 1:1000

Объект:
Муниципальное автономное учреждение
дополнительного образования
«Центр детского творчества «Эльдорадо»

Адрес:
Слободо-Туринский район,
с. Туринская Слобода,
ул. Первомайская, д. 2



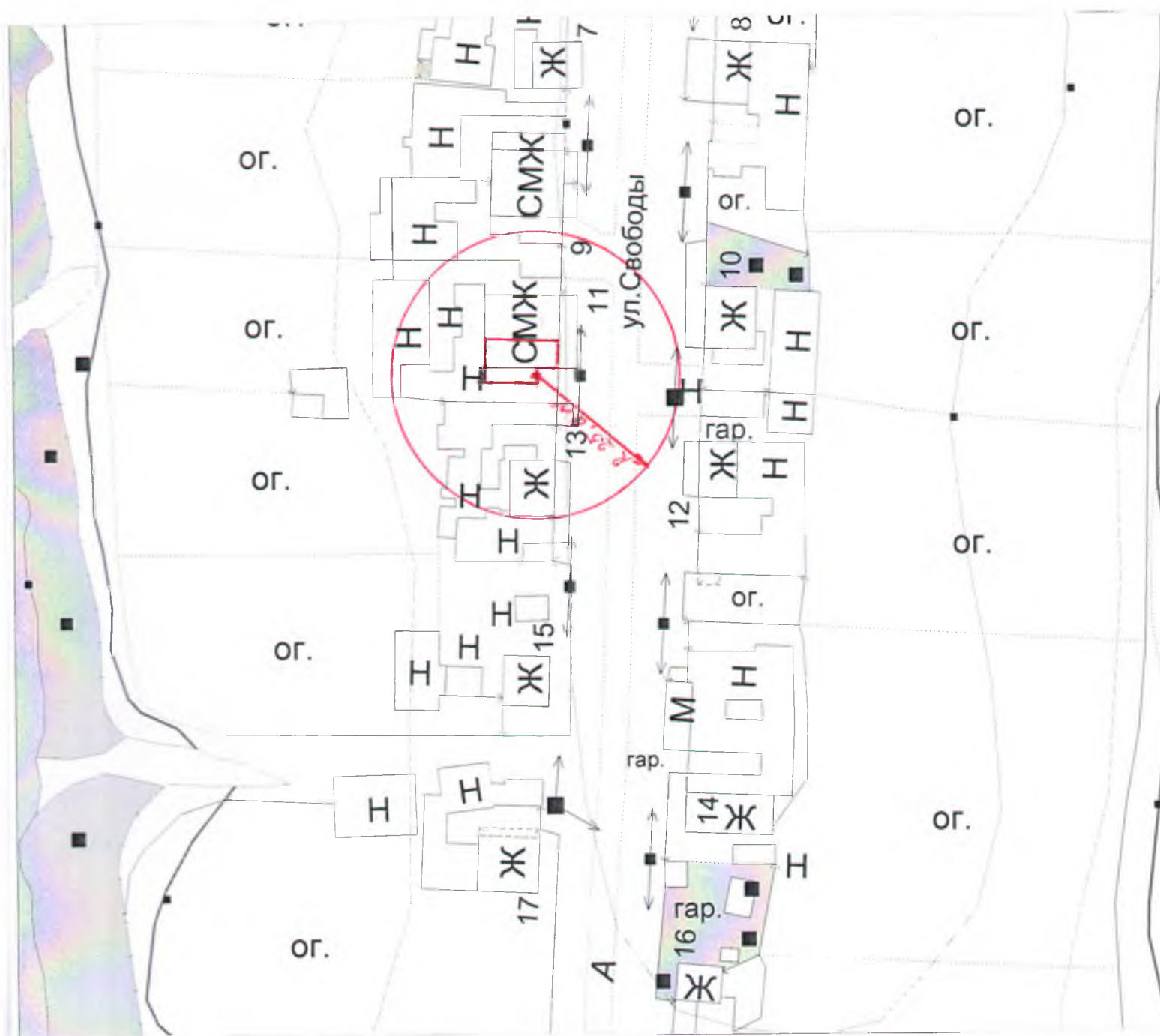
— Граница прилегающих к некоторым организациям и объектам территорий, на которых не допускается розничная продажа алкогольной продукции

Схема границ прилегающих к некоторым организациям и объектам территорий, на которых не допускается розничная продажа алкогольной продукции на территории Слободо-Туринского муниципального района.

Масштаб 1:1000

Объект:
Юртовский фельдшерско-акушерский
пункт

Адрес:
Слободо-Туринский район,
д. Юрты, ул. Свободы, д. 11



— Граница прилегающих к некоторым организациям и объектам территорий, на которых не допускается розничная продажа алкогольной продукции